



Väkiluku ja väestön muutos alueittain 2019 - 2020

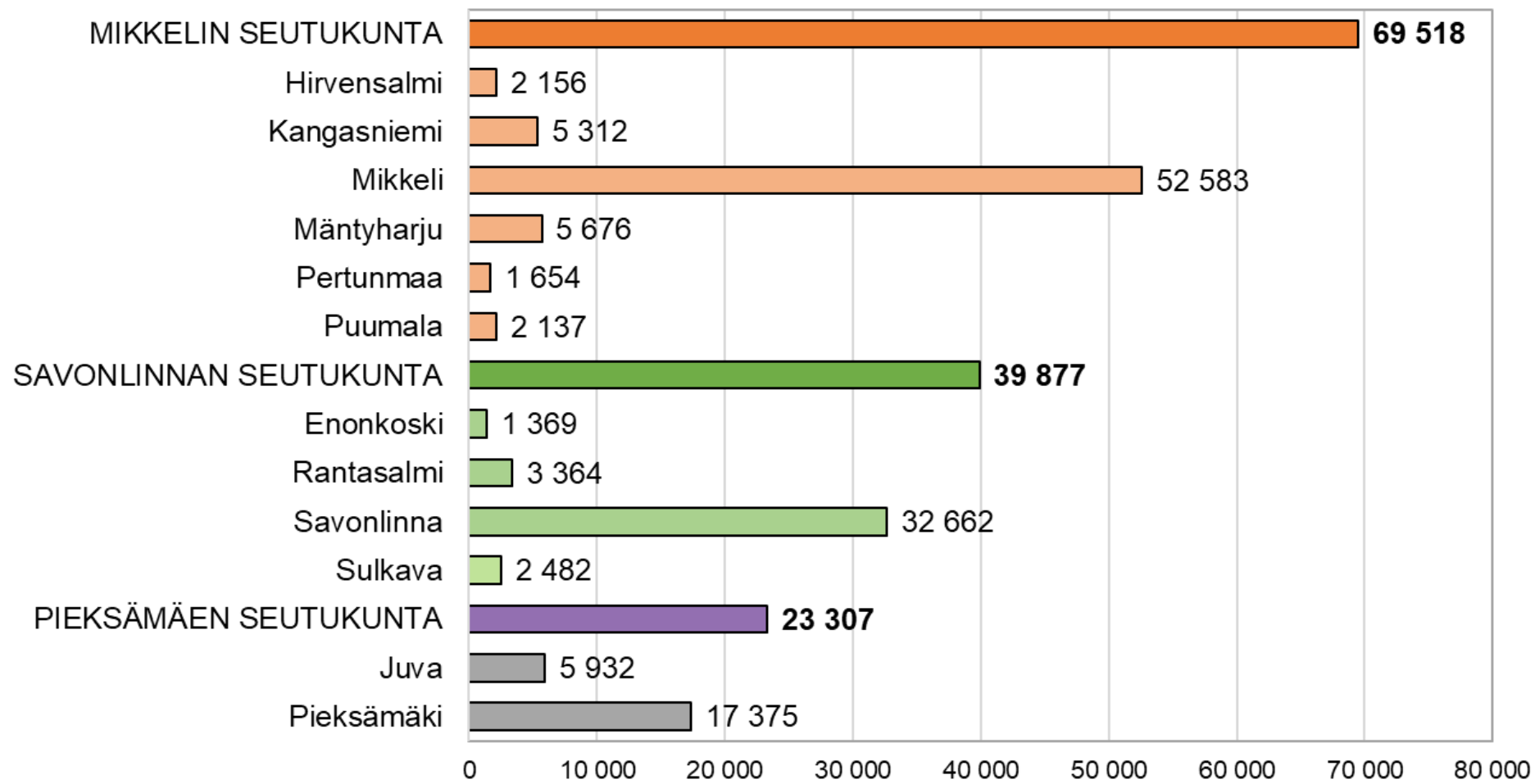
Väkiluku ja väestömäärän muutos Etelä-Savossa 2019 - 2020,

1.1.2021 aluejako

Alue	Väkiluku 31.12.2019	Väkiluku 31.12.2020	Väkiluvun muutos vuonna 2020, määrä	Väkiluvun muutos vuonna 2020, %
ETELÄ-SAVON MAAKUNTA	134 314	132 702	-1 612	-1,2
MIKKELIN SEUTUKUNTA	70 258	69 518	-740	-1,1
Hirvensalmi	2 136	2 156	20	0,9
Kangasniemi	5 356	5 312	-44	-0,8
Mikkeli	53 134	52 583	-551	-1,0
Mäntyharju	5 791	5 676	-115	-2,0
Pertunmaa	1 690	1 654	-36	-2,1
Puumala	2 151	2 137	-14	-0,7
SAVONLINNAN SEUTUKUNTA	40 258	39 877	-381	-0,9
Enonkoski	1 361	1 369	8	0,6
Rantasalmi	3 431	3 364	-67	-2,0
Savonlinna	32 974	32 662	-312	-0,9
Sulkava	2 492	2 482	-10	-0,4
PIEKSÄMÄEN SEUTUKUNTA	23 798	23 307	-491	-2,1
Juva	6 116	5 932	-184	-3,0
Pieksämäki	17 682	17 375	-307	-1,7
KOKO MAA	5 525 292	5 533 793	8 501	0,2

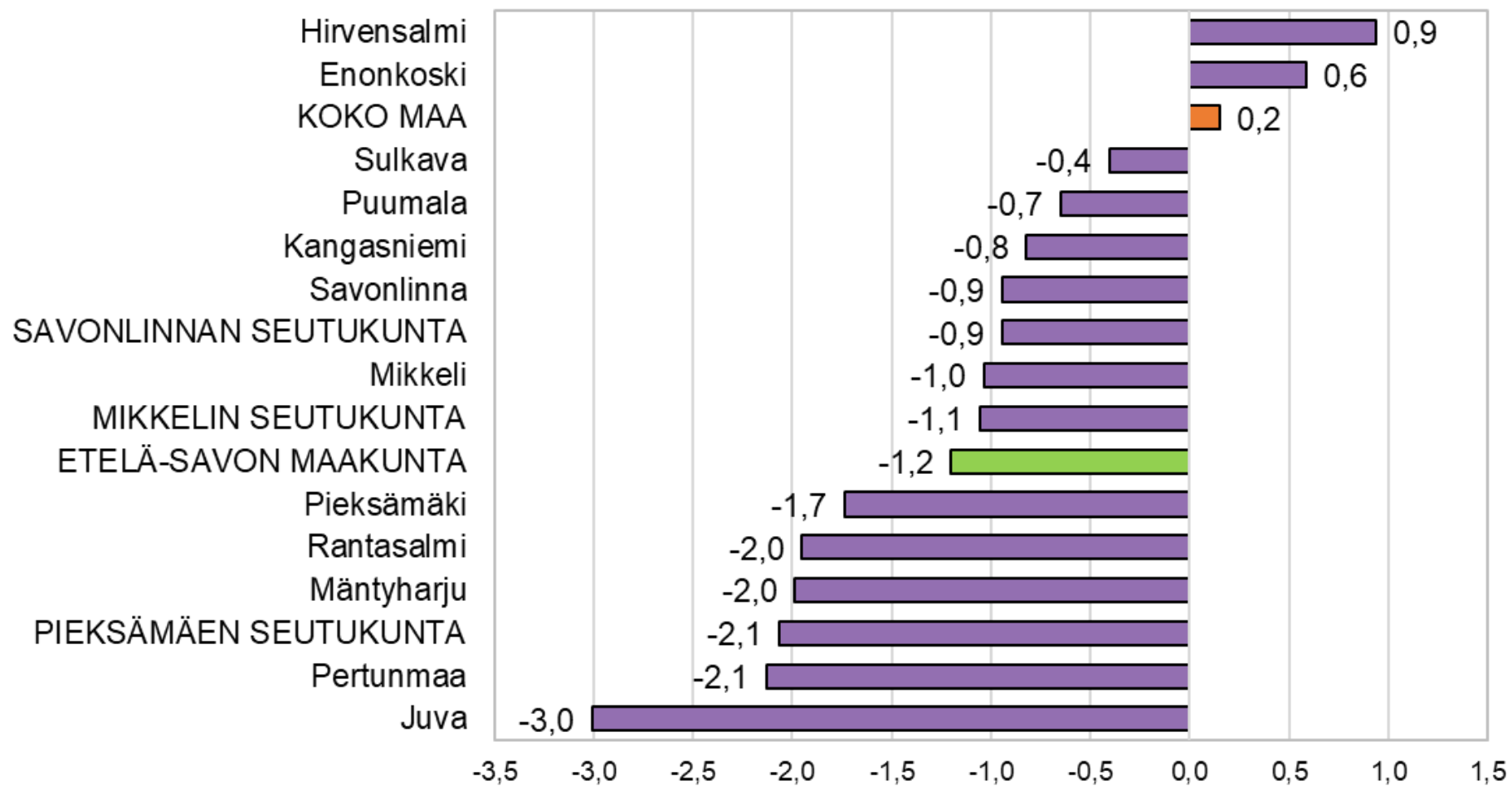
Väkiluku Etelä-Savossa kunnittain ja seutukunnittain 31.12.2020,

1.1.2021 aluejako



Väestön muutos Etelä-Savossa kunnittain ja seutukunnittain vuonna 2020, %

1.1.2021 aluejako

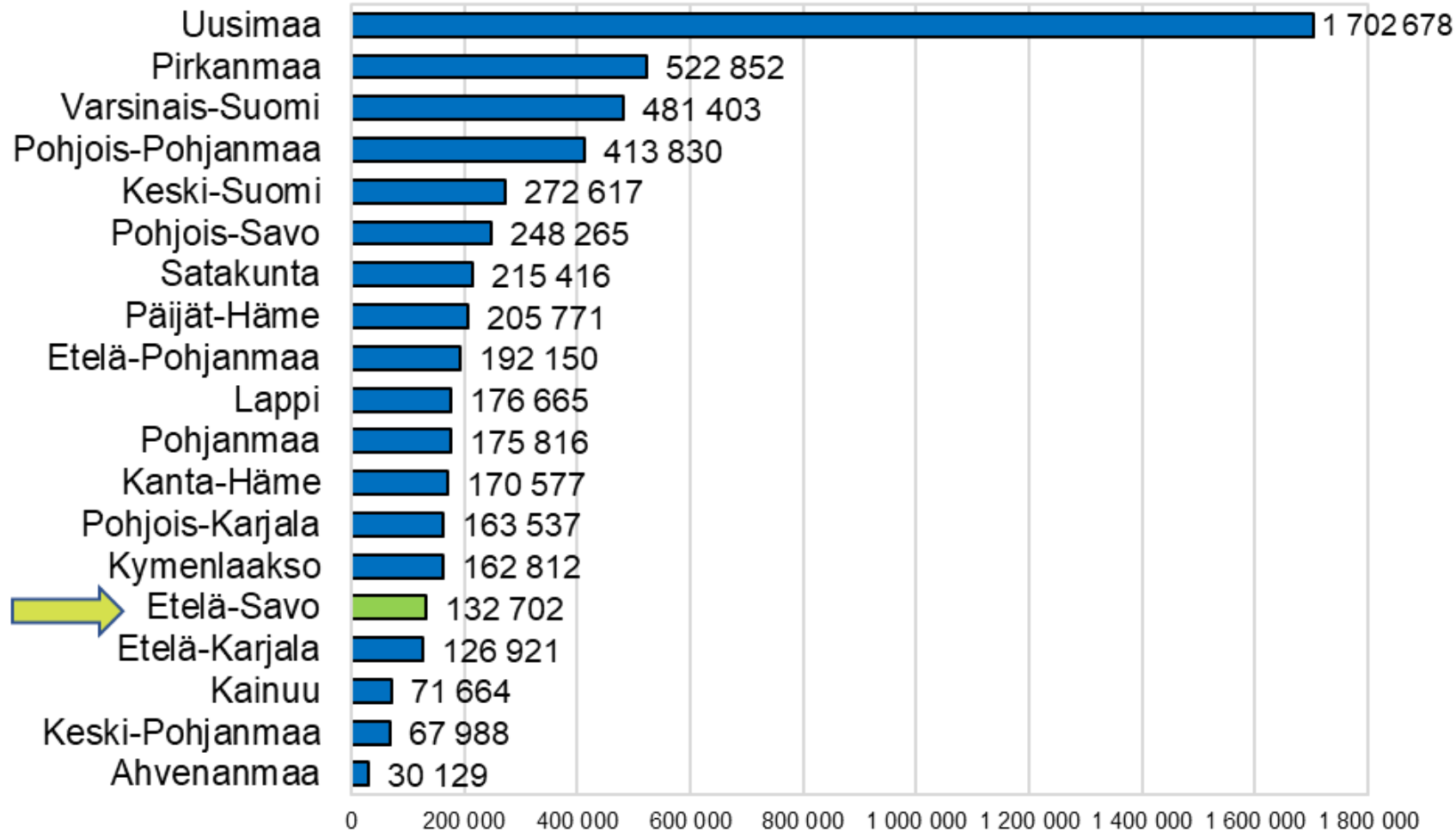


Väkiluku ja väestömäärän muutos maakunnittain 2019 - 2020, 1.1.2021 aluejako

Alue	Väkiluku 31.12.2019	Väkiluku 31.12.2020	Väkiluvun muutos vuonna 2020, määrä	Väkiluvun muutos vuonna 2020, %
KOKO MAA	5 525 292	5 533 793	8 501	0,2
Uusimaa	1 689 725	1 702 678	12 953	0,8
Varsinais-Suomi	479 341	481 403	2 062	0,4
Satakunta	216 752	215 416	-1 336	-0,6
Kanta-Häme	170 925	170 577	-348	-0,2
Pirkanmaa	519 872	522 852	2 980	0,6
Päijät-Häme	206 315	205 771	-544	-0,3
Kymenlaakso	164 456	162 812	-1 644	-1,0
Etelä-Karjala	127 757	126 921	-836	-0,7
Etelä-Savo	134 314	132 702	-1 612	-1,2
Pohjois-Savo	249 003	248 265	-738	-0,3
Pohjois-Karjala	164 465	163 537	-928	-0,6
Keski-Suomi	272 898	272 617	-281	-0,1
Etelä-Pohjanmaa	193 207	192 150	-1 057	-0,5
Pohjanmaa	175 923	175 816	-107	-0,1
Keski-Pohjanmaa	68 158	67 988	-170	-0,2
Pohjois-Pohjanmaa	412 830	413 830	1 000	0,2
Kainuu	72 306	71 664	-642	-0,9
Lappi	177 161	176 665	-496	-0,3
Ahvenanmaa	29 884	30 129	245	0,8

Väkiluku maakunnittain 31.12.2020,

1.1.2021 aluejako



Väestön muutos maakunnittain vuonna 2020, %

1.1.2021 aluejako

