



ETELÄ-SAVON
MAAKUNTALIITTO

Etelä-Savon 2. vaihemaakuntakaava

Merkinnät ja määräykset

12.12.2016



Julkaisutiedot

Julkaisija:

Etelä-Savon maakuntaliitto
Mikonkatu 5, 50100 Mikkeli
puhelin 015 321 130
email kirjaamo@esavo.fi
faksi 015 321 1359

Kotisivu:

www.esavo.fi

Kannen kuva:

Leena Lahdenvesi-Korhonen

Julkaisu:

Etelä-Savon 2. vaihemaakuntakaava, Merkinnät ja määräykset
Julkaisusarjan nro: 139
ISBN 978-952-5932-32-4
ISSN 7455-2930

Mikkeli 2016

SISÄLLYSLUETTELO

MERKINNÄT JA MÄÄRÄYKSET

	1
Koko maakuntaa koskevat määräykset ja kehittämissperiaatteet	2
Keskusverkko, asuminen ja elinkeinorakenteet	14
Matkailu ja virkistys	22
Liikenne	26
Tekninen huolto ja erityisalueet	34
Luonnonvarojen käyttö	43
Luonnonympäristö	46
Kulttuuriympäristö	50
Entistä Suomenniemen kuntaa koskevat kaavamerkinnät ja –määräykset	54


Etelä-Savon 2. vaihemaakuntakaava

Merkinnät ja määräykset

Maakuntahallituksen hyväksymä 21.11.2016

Maakuntavaltuuston hyväksymä 12.12.2016



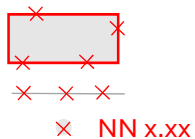

Jarkko Wuorinen
Maakuntahallituksen puheenjohtaja


Jarmo Vauhkonen
Aluesuunnittelujohtaja

Etelä-Savon 2. vaihemaakuntakaava Merkinnät ja määräykset

Tässä asiakirjassa on esitetty rinnakkain vasemmassa sarakkeessa 4.10.2010 vahvistetun Etelä-Savon maakuntakaavan merkinnät ja määräykset ja Mikkelin kaupunkiin liittyneen entisen Suomenniemen kunnan osalta 21.12.2011 Etelä-Karjalan maakuntakaavan merkinnät ja määräykset sekä oikeassa sarakkeessa Etelä-Savon 2. vaihemaakuntakaavan merkinnät ja määräykset.

Etelä-Savon 2. vaihekaavaan liittyvät uudet merkintöjen selitykset, kuvaukset ja määräykset sekä muut muutokset ovat esitetty sinisellä tekstillä.



Etelä-Savon 2. vaihemaakuntakaavassa kumottava maakuntakaavamerkintä tai sen osa.

Koko maakuntaa koskevat määräykset ja kehittämisperiaatteet

Etelä-Savon maakuntakaava 4.10.2010

Koko keskusverkkoa koskeva kehittämissuositus

Keskusverkon kehittämisessä on kiinnitettävä erityistä huomiota keskuksen rooliin sekä kilpailukyvn ja vetovoimaisuuden kehittämispotentiaaliin osana valtakunnallista, maakunnallista ja/tai seudullista palvelu- ja yhdyskuntarakennetta.

Keskusverkon kehittämiskeinoina käytetään maankäytön suunnittelun ohella alue- ja maankäyttöpoliittisia toimenpiteitä, joilla tapauskohtaisesti parannetaan alueiden sosiaalista, taloudellista ja/tai lähiympäristön tilaa.

Maankäytön, asumisen, liikenteen sekä alueen oloista johtuvien erityisten tarpeiden yhteensovittamiseksi maakuntakeskukseen, seutukeskuksiin sekä paikalliskeskuksiin suositellaan laadittavaksi strateginen maankäytön suunnitelma (yleiskaava) maapolitiikan, yksityiskohtaisemman

Etelä-Savon 2. vaihemaakuntakaava

Määräys kumotaan.

kaavoituksen, rakentamisen ja erilaisten kehittämistoimenpiteiden tueksi. Osana tätä suunnittelua tulisi määrittää maaseudun rakentamisen ohjaamisen periaatteet.

Maankäytön suunnittelussa on kiinnitettävä huomiota kaavojen ajantasaisuuden arviointiin, kuntien maankäyttöpolitiikkaan ja kykyyn palvella erilaisia maankäyttö- ja investointitarpeita sekä muihin alueen oloista johtuviin erityisiin tarpeisiin.

Keskusverkon kehittäminen tulee toteuttaa seudullisena yhteistyönä.

Koko Maakuntakaava-aluetta koskeva suunnittelumääräys

Turvetuotanto tulee suunnitella ja toteuttaa niin, että kulloinkin voimassa olevassa Etelä-Savon pinta- ja pohjavesien hoidon toimenpideohjelmassa esitetyt vesienhoidon tavoitteet saavutetaan. Kokonaistuotanto ja alueiden jälki-ikäyttö on suunniteltava ja mitoitettava siten, että se ei vaikuta vesien tilaan heikentävästi.

Seudullisesti merkittävää vähittäiskauppaa suunniteltaessa on edistettävä toimivan kilpailun kehittymistä. Seudullisesti merkittävän vähittäiskaupan suuryksikön koon alarajaksi Etelä-Savossa määritellään 3000 k-m² lukuun ottamatta seuraavia alueita:

- Maakuntakeskus Mikkelin maakuntakaavassa osoitetulla taajamatoimintojen alueella (A) vähittäiskaupan seudullisesti merkittävän suuryksikön alaraja on tilaa vaativan erikoiskaupan osalta 10 000 k-m² ja muilla vähittäiskaupan toimialoilla 7000 k-m²
- Seutukeskusten Pieksämäki ja Savonlinna maakuntakaavassa osoitetulla taajamatoimintojen alueella (A) vähittäiskaupan seudullisesti merkittävän suuryksikön alaraja on tilaa vaativan erikoiskaupan osalta 7000 k-m² ja muilla vähittäiskaupan toimialoilla 5000 k-m²

Etelä-Savon 1. vaihemaakuntakaava 3.2.2016

Koko maakuntakaava-aluetta koskeva yleismääräys

Tuulivoimaa suunniteltaessa tuulivoimaloita ei tule sijoittaa maakuntakaavassa osoitetuille luonnonympäristön, kulttuuriperinnön tai maiseman vaalimisen kannalta tärkeille alueille.

Tuulivoimaa suunniteltaessa on huomioitava Vuoksen vesistöalueen erityispiirteet (VAT-Vuoksi) ja erityisesti selvittävä luonnonympäristöön, kulttuuriperintöön, maisemaan, puolustusvoimien toimintoihin, tietoliikenteeseen, liikenneturvallisuuteen, asumiseen ja vapaa-ajanasutukseen sekä matkailuelinkeinon kohdistuvat vaikutukset ja pyrittävä ehkäisemään näihin kohdistuvien haitallisten vaikutusten syntymistä. Tuulivoimaa suunniteltaessa on lisäksi varmistuttava siitä, että tekninen huolto ja sähkönsiirto on mahdollista järjestää luonto- ja maisema-arvot sekä kulttuuriympäristön arvot (ml. Vedenalainen kulttuuriperintö) huomioiden.

Etelä-Savon maakuntakaava 4.10.2010

kk1 MAAKUNTAKESKUKSEN KEHITTÄMISVYÖHYKE

- *Paikalliskeskuksen Juva (a) vähittäiskaupan seudullisesti merkittävän suuryksikön alaraja on tilaa vaativan erikoiskaupan 6000 k-m² ja muun erikoiskaupan osalta 5000 k-m²*
- *Paikalliskeskusten Kangasniemi ja Mäntyharju (a) vähittäiskaupan seudullisesti merkittävän suuryksikön alaraja on tilaa vaativan erikoiskaupan ja muun erikoiskaupan osalta 5000 k-m²*
- *Paikalliskeskusten Joroinen ja Ristiina (a) vähittäiskaupan seudullisesti merkittävän suuryksikön alaraja on tilaa vaativan erikoiskaupan ja muun erikoiskaupan osalta 4000 k-m²*

Etelä-Savon 2. vaihemaakuntakaava

Ei muutosta.

Etelä-Savon 2. vaihemaakuntakaava

Merkintä ja määräys kumotaan.



Merkinnällä osoitetaan Mikkelin kaupunkiseudun yhdyskuntarakenteen kehittämisvyöhyke. Vyöhykkeellä on suunnittelutarvetta seudullisen asiointi- ja työssäkäyntialueen kokonaisvaltaiseen kestäväan kehittämiseen sekä yhdyskuntarakenteen yhteensovittamiseen.

Kehittämissuositus

Vyöhykettä kehitetään maakuntakeskuksena. Vyöhykkeellä on alue- ja yhdyskuntarakenteen yksityiskohtaisemman suunnittelun tarvetta, jonka yhteydessä määritellään tarkemmin erilaisten maankäyttötarpeiden mitoitus, yhteen sovittaminen sekä yksityiskohtaisemmat aluerakenteen kehittämis- ja suunnittelutarpeet.

Yksityiskohtaisemmassa suunnittelussa tulee edistää elinympäristöjen toimivuutta ja taloudellisuutta hyödyntämällä ja eheyttämällä olemassa olevaa yhdyskuntarakennetta. Yksityiskohtaisemmassa suunnittelussa tulee pyrkiä vähentämään liikennetarvetta, parantamaan liikenneturvallisuutta sekä edistämään joukkoliikenteen ja kevyen liikenteen edellytyksiä.

Vyöhykkeen yksityiskohtaisempi suunnittelu tulee tehdä seudullisena yhteistyönä. Selvityksiä ja vaikutusten arviointia tulee täydentää yksityiskohtaisemman suunnittelun yhteydessä.

kk2 SEUTUKESKUKSEN KEHITTÄMISVYÖHYKE

Merkinnällä osoitetaan Savonlinnan, Kerimäen ja Punkaharjun taajamat sisältävä Savonlinnan seudun yhdyskuntarakenteen kehittämisvyöhyke, Pieksämäen seudun yhdyskuntarakenteen kehittämisvyöhyke sekä Varkauden ja Joroisten yhdyskuntarakenteen kehittämisvyöhyke. Vyöhykkeillä on suunnittelutarvetta seudullisen asiointi- ja työssäkäyntialueen kokonaisvaltaiseen kestäväan kehittämiseen sekä yhdyskuntarakenteen yhteensovittamiseen.

Kehittämissuositus

Merkintä ja määräys kumotaan.



Vyöhykkeellä on alue- ja yhdyskuntarakenteen yksityiskohtaisemman suunnittelun tarvetta, jonka yhteydessä määritellään tarkemmin erilaisten maankäyttötarpeiden mitoitukset, yhteen sovittaminen sekä yksityiskohtaisemmat aluerakenteen kehittämis- ja suunnittelutarpeet.

Yksityiskohtaisemmassa suunnittelussa tulee edistää elinympäristöjen toimivuutta ja taloudellisuutta hyödyntämällä ja eheyttämällä olemassa olevaa yhdyskuntarakennetta. Yksityiskohtaisemmassa suunnittelussa tulee pyrkiä vähentämään liikennetarvetta, parantamaan liikenneturvallisuutta sekä edistämään joukkoliikenteen ja kevyen liikenteen edellytyksiä.

Vyöhykkeen yksityiskohtaisempi suunnittelu tulee tehdä seudullisena yhteistyönä. Selvityksiä ja vaikutusten arviointia tulee täydentää yksityiskohtaisemman suunnittelun yhteydessä.

jrm VESISTÖMATKAILUN KEHITTÄMISVYÖHYKE

Merkinällä kuvataan yleispiirteisesti Vuoksen vesistön ja Mäntyharjun reitin ydinalueita. Vuoksen vesistöalueelle ja Mäntyharjun reitille kohdistuu ylimaakunnallisia järvimatkailun kehittämismahdollisuuksia sekä maakunnallisesti ja seudullisesti tärkeitä kehittämis- ja suunnittelutarpeita. Matkailun kehittäminen, maankäyttö ja rakentaminen edellyttävät yksityiskohtaisempaa suunnittelua ja vaikutusten arviointia.

Kehittämissuositus

Vesistömatkailun kehittämisvyöhykemerkinällä osoitetaan ylimaakunnallisen, maakunnallisen ja/tai seudullisen järvimatkailun kehittämis- ja suunnittelutarvetta. Matkailun kehittämistoimet tulee kytkeä osaksi olemassa olevaa palvelu- ja yhdyskuntarakennetta. Maankäytön, matkailun, palvelujen ja liikenteen sekä alueen oloista johtuvien erityisten tarpeiden yhteensovittamiseksi matkailukeskittymille tulisi laatia rakenne- ja kehittämissuunnitelma sekä strate-

Merkintä ja määräys kumotaan.



ginen yleiskaava, joka osoittaa yksityiskohtaisemmin matkailun painopistealueet, kehittämisvyöhykkeet ja niiden kehittämistarpeet sekä ohjaa suunnittelu- ja kehittämistoimenpiteiden toteuttamista.

Matkailupalvelujen kehittäminen tulee toteuttaa seudullisena yhteistyönä. Selvityksiä ja vaikutusten arviointia tulee täydentää yksityiskohtaisemman suunnittelun yhteydessä.

Vyöhykkeeseen kytkeytyville luonnonsuojelualueille tulee laatia hoito- ja käyttösuunnitelmat.

Suunnittelussa on kiinnitettävä erityistä huomiota:

- vesistöjen ja ainutlaatuisen järviluonnon ylimaakunnalliseen rooliin ja kestäväan kehittämispotentiaaliin*
- verkostoitumiseen, olemassa olevan keskusverkon, palvelu- ja yhdyskuntarakenteen ja niitä tukevien asiointi- ja palvelualueiden ja -ketjujen hyödyntämiseen ja kehittämiseen*
- liikennejärjestelyihin sekä yhdyskuntatekniseen huoltoon*
- muihin alueen oloista johtuviin erityisiin tarpeisiin*
- luonnon- ja kulttuuriympäristöjen erityisarvojen turvaamiseen*
- ulkoilureittien suunnitteluun ja ylläpitoon*

Vuoksen vesistöalueella matkailun, vesistöjen virkistyskäytön ja vesiliikenteen suunnittelua sekä rakentamista ja muuta maankäyttöä tulee ohjata siten, että Vuoksen vesistön järviluonnon, maiseman ja kulttuuriperinnön erityispiirteet säilyvät.


5-TIEN KEHITTÄMISVYÖHYKE

Merkinnällä osoitetaan yleiseurooppalaiseen TEN-tieverkkoon ja keskeiseen valtakunnalliseen tieverkkoon kuuluvan valtatie 5 kehittämisvyöhyke.

Kehittämissuositus

5-tien kehittämisvyöhykettä kehitetään kansainvälisenä liikennekäytävänä, jonka maankäytön suunnittelussa tulee kiinnittää erityistä huomiota liikenteen sujuvuuteen ja tur-

Merkintä ja määräys kumotaan.



vallisuuteen, liikenteen ja matkailun palveluihin sekä liikenneympäristön laatuun. Maankäytön suunnittelussa on otettava huomioon korkealuokkaisen maantie-, rautatie- ja lentoliikenteen sekä energia- ja tietoliikennejohtojen tilavauudet ja rajoitukset ympäröivälle maankäytölle.

Vyöhykkeellä tulee turvata sujuvan ja turvallisen liikenteen vaatimukset. Liikenneväylien kehittämisessä on otettava huomioon, että valtatie 5 kuuluu yleiseurooppalaiseen TEN-tieverkkoon ja on osa keskeisten valtakunnallisesti merkittävien ja korkealuokkaisten valtateiden verkkoa eli suunniteltua runkotieverkkoa.

Nykyisten ja suunniteltujen liittymäalueiden kytkeytyminen aluerakenteeseen ja erilaisten maankäyttötarpeiden kuten teollisuuden, kaupallisten palveluiden, logistiikan tai asuminen hyödyntäminen tulee suunnitella osana maakuntakeskuksen, seutukeskusten ja kuntien kokonaisvaltaisia strategisia maankäytön suunnitelmia (yleiskaava).

KESKUSTEN ELINVOIMAN JA VETOVOIMAN SEKÄ MAAKUNNAN SISÄISEN SAAVUTETTAVUUDEN KEHITTÄMISEN PERIAATTEET

Merkinnöillä osoitetaan maakunnan keskusten elinvoimaan ja vetovoimaan sekä maakunnan sisäiseen saavutettavuuteen liittyviä kehittämisperiaatteita. Merkinnät on esitetty kehittämisperiaatekartalla.

Kehittämissuositus

Keskusverkon kehittämisessä on kiinnitettävä erityistä huomiota keskuksen rooliin ja profiloitumiseen sekä kilpailukykyyn ja vetovoimaisuuden kehittämispotentiaaliin osana palvelu- ja yhdyskuntarakennetta.

Kilpailukykyisen maakuntakeskuksen ja seutukeskusten kehittämisessä on kiinnitettävä erityistä huomiota niiden

- rooliin osana valtakunnallista palvelu- ja yhdyskuntarakennetta
- elinkeinorakenteen monipuolisuuteen





- *monipuolisten asumisen ja virkistyksen ympäristöjen kehittämiseen*
- *tasokkaisiin liikennepalveluihin ja huippunopeisiin tietoliikenneyhteyksiin sekä*
- *toimimiseen maakunnan ulkoisen saavutettavuuden solmupisteinä.*

Isojen paikalliskeskusten kehittämisessä on kiinnitettävä erityistä huomiota niiden

- *rooliin maakunnan palvelu- ja elinkeinorakenteen täydentäjänä*
- *imagoon, profiloitumiseen ja erikoistuvaan elinkeinorakenteeseen*
- *asumisen ja vapaa-ajanasumisen lomittumiseen*
- *toimiviin liikennepalveluihin maakunnan saavutettavuuden solmuihin sekä*
- *kiinteän laajakaistaverkon kehittämiseen.*

Pienten maaseututaajamien kehittämisessä on kiinnitettävä erityistä huomiota niiden

- *rooliin maaseudun ja vapaa-ajanasutuksen lähialueina*
- *palvelujen säilymistä tukevaan erikoistumiseen*
- *kiinteä laajakaistaverkon edistämiseen sekä*
- *saavutettavuuden edistämiseen uusilla kevennetyillä liikennepalveluilla.*

Keskusverkon kehittämiskeinoina käytetään maankäytön suunnittelun ohella aluekehitys ja maankäyttöpoliittisia toimenpiteitä, joilla tapauskohtaisesti parannetaan alueiden sosiaalista, taloudellista ja/tai lähiympäristön tilaa. Keskusverkon kehittämisessä suositellaan käytettäväksi kunkin keskuksen rooliin soveltuvia suunnittelutyökaluja maapolitiikan, rakentamisen ja erilaisten kehittämistoimenpiteiden tueksi.



Maankäytön suunnittelussa on kiinnitettävä huomiota kunkin keskuksen rooliin soveltuvien suunnitteluvälineiden käyttöön, niiden ajantasaisuuden arviointiin, kuntien maankäyttöpolitiikkaan ja kykyyn palvella erilaisia maankäyttö- ja investointitarpeita sekä muihin alueen oloista johtuviin erityisiin tarpeisiin.

Lisäksi yksityiskohtaisemmassa suunnittelussa tulee edistää elinympäristöjen toimivuutta, viihtyisyyttä ja taloudellisuutta hyödyntämällä ja eheyttämällä olemassa olevaa yhdyskuntarakennetta. Yksityiskohtaisemmassa suunnittelussa tulee pyrkiä vähentämään liikennetarvetta, parantamaan liikenneturvallisuutta sekä edistämään joukkoliikenteen ja kevyen liikenteen edellytyksiä.

MATKAILUN KANSAINVÄLISTÄMISEN PAINOPISTE-ALUEET

Merkinnällä kuvataan yleispiirteisesti maakunnan matkailun kansainvälistämisen painopistealueet, jotka ovat Saimaa ja kansallispuistot. Merkinnät on esitetty kehittämisperiaatekartalla.

Kehittämissuositus

Kehittämisvyöhykemerkinällä osoitetaan maakunnan matkailun kansainvälisesti merkittävimpien matkailukokonaisuuksien kehittämis- ja suunnittelutarvetta. Matkailun kehittämistoimet tulee kytkeä osaksi olemassa olevaa palvelu- ja yhdyskuntarakennetta.

Matkailupalvelujen kansainvälistäminen tulee toteuttaa ylimaakunnallisena yhteistyönä.

Suunnittelussa on kiinnitettävä erityistä huomiota:

- *julkisen ja yksityisen sektorin yhteistyöhön ja työnjakoon*
- *vesistöjen ja ainutlaatuisen järviluonnon kansainväliseen rooliin ja kestävään kehittämispotentiaaliin*



- verkostoitumiseen, olemassa olevan keskusverkon, palvelu- ja yhdyskuntarakenteen ja niitä tukevien asiointi- ja palvelualueiden ja -ketjujen hyödyntämiseen ja kehittämiseen
- liikennejärjestelyihin sekä yhdyskuntatekniseen huoltoon
- muihin alueen oloista johtuviin erityisiin tarpeisiin
- luonnon- ja kulttuuriympäristöjen erityisarvojen turvaamiseen ja tunnetuksi tekemiseen sekä
- ulkoilureittien ja retkeilyvarustuksen suunnitteluun ja ylläpitoon

Matkailun kehittäminen, maankäyttö ja rakentaminen edellyttävät yksityiskohtaisempaa suunnittelua ja vaikutusten arviointia. Matkailun, vesistöjen virkistyskäytön ja vesiliikenteen suunnittelua sekä rakentamista ja muuta maankäyttöä tulee ohjata siten, että Vuoksen vesistön järviluonnon, maiseman ja kulttuuriperinnön erityispiirteet säilyvät.

ULKOISEN SAAVUTETTAVUUDEN JA LIIKENNEPALVELUIDEN KEHITTÄMISEN PERIAATTEET

Merkinnöillä osoitetaan maakunnan ulkoisen saavutettavuuden ja liikennepalveluiden kannalta tärkeimmät kehittämisen painopisteet ja periaatteet. Merkinnot on esitetty kehittämisperiaatekartalla.

Viitosväylän kehitysvyöhyke

Merkinnällä osoitetaan valtakunnallisesti merkittävä Viitostien ja Savonradan muodostama aluerakenteellinen ja liikenteellinen kokonaisuus. Väylät ovat osa yleiseurooppalaista TEN-T-verkkoa.

Kehittämissuositus

Vyöhykettä kehitetään yhtenäisenä eri liikennemuotoja hyödyntävänä kokonaisuutena. Kehitystyössä tulee kiinnittää erityistä huomiota kokonaisvaltaiseen maankäytön ja



Liikenteen yhteen sovittamiseen sekä liikennepalvelujen kehittämiseen.

Vyöhykkeen kytkeytyminen aluerakenteeseen ja erilaisten maankäyttötarpeiden kuten teollisuuden, kaupallisten palveluiden, logistiikan tai asumisen hyödyntäminen tulee suunnitella osana kokonaisvaltaisia strategisia suunnitelmia.

Vyöhykkeen kehittämisessä tulee turvata sujuvan ja turvallisen liikenteen vaatimukset. Vyöhykkeen kehittämisessä on otettava huomioon, että väylät ovat osa yleiseurooppalaista TEN-T-verkkoa.

Vyöhykkeen suunnittelussa tulee kiinnittää erityistä huomiota liikenteen ja liikennepalveluiden sujuvuuteen, liikenteen turvallisuuteen sekä liikenneympäristön laatuun. Maankäytön suunnittelussa on otettava huomioon korkealuokkaisten väylien tilavaraukset ja rajoitukset ympäröivälle maankäytölle.

Syväväylän kehittäminen

Merkinnällä osoitetaan valtakunnallisesti merkittävänä vesiliikenneyhteytenä syväväylä ja sen kytkeytyminen muihin liikennemuotoihin. Syväväylä on osa yleiseurooppalaista TEN-T-verkkoa.

Kehittämissuositus

Syväväylää tulee kehittää osana yleiseurooppalaista TEN-T-verkkoa. Alueidenkäytön suunnittelussa on turvattava vesiliikenteen yhteismahdollisuudet Saimaan vesistöstä Suomenlahteen. Syväväylää kehitettäessä tulee turvata Vuoksen vesistöalueen ympäristö- ja kulttuuriarvot.

Syväväylää ja sen kytkeytymistä yhdyskuntarakenteeseen sekä liityntöjä muiden liikennemuotojen kanssa kehitetään siten, että suunnittelussa tulee kiinnittää erityistä huomiota liikenteen ja liikennepalveluiden sujuvuuteen sekä liikenneympäristön laatuun. Maankäytön suunnittelussa on otettava huomioon väylän tilavaraukset ja rajoitukset ympäröivälle maankäytölle.



Yhteyden kehittämisessä tulee turvata sujuvan ja turvallisen liityntäliikenteen vaatimukset.

Yhteyden ja siihen tukeutuvien liikennepalveluiden kehittäminen tulee suunnitella yhdessä alueen aluerakenteen eheyttämisen ja elinkeinoelämän toimintaedellytysten edistämisen kanssa osana kokonaisvaltaisia strategisia suunnitelmia.

Ylimaakunnallisten yhteyksien kehittäminen

Merkinnällä osoitetaan maakunnan merkittävimmät yli-
maakunnalliset yhteydet ja liityntäyhteydet valtakunnalli-
siin väyliin.

Kehittämissuositus

Yhteyksiä kehitetään ylimentaakunnallisina liikennekäytävänä, jonka suunnittelussa tulee kiinnittää erityistä huomiota eri liikennemuotojen ja liikennepalveluiden sujuvuuteen sekä liikenneympäristön laatuun. Maankäytön suunnittelussa on otettava huomioon väylän tilavaraukset ja rajoitukset ympäröivälle maankäytölle.

Ylimentaakunnallisten yhteyksien kehittämisessä tulee turvata sujuvan ja turvallisen liityntäliikenteen vaatimukset.

Ylimentaakunnallisten yhteyksien ja niihin tukeutuvien liikennepalveluiden kehittäminen tulee suunnitella yhdessä alueen aluerakenteen eheyttämisen ja elinkeinoelämän toimintaedellytysten edistämisen kanssa osana kokonaisvaltaisia strategisia suunnitelmia.

Savonlinnan seudulla tulee kiinnittää erityistä huomiota kilpailukykyisen ulkoisen saavutettavuuden turvaamiseen vähintään yhdellä liikennemuodolla. Lisäksi tulee turvata eri liikennemuotojen palveluketjujen saumaton jatkuvuus valtakunnallisiin yhteyksiin.

Keskusverkko, asuminen ja elinkeinorakenteet



Etelä-Savon maakuntakaava 4.10.2010

A TAAJAMATOIMINTOJEN ALUE
maakuntakeskus ja seutukeskukset
a PAIKALLISKESKUKSEN ALUE (KOHDEMERKINTÄ)

Aluevarausmerkinnällä osoitetaan maakuntakeskuksen ja seutukeskusten taajamatoimintojen alueet. Kohde-merkinnällä osoitetaan maakunnan keskusverkon perusrakenteen kannalta tärkeät paikalliskeskukset.

Merkintä sisältää asumisen, kaupan, matkailun, palvelujen, hallinnon, teollisuus- ja muiden työpaikka- ym. taajamatoimintojen alueita. Samoin siihen sisältyy virkistys-, puisto- ja erityisalueita sekä pääväyliä pienempiä liikennealueita. Lisäksi merkintä sisältää erikseen luetellut arvokkaat luonnon- ja kulttuuriympäristökohteet. Merkintä ei estä maa- ja metsätalouskäytössä olevien alueiden säilyttämistä nykyisessä käytössään. Alueen maankäyttö ja rakentaminen edellyttävät yksityiskohtaisempaa suunnittelua ja vaikutusten arviointia.

Suunnittelumääräys

Maakuntakaavan keskusverkon (maakuntakeskus, seutukeskukset ja paikalliskeskukset) yksityiskohtaisemmassa suunnittelussa on kiinnitettävä erityistä huomiota alueen oloista johtuviin erityisiin tarpeisiin:

- *kilpailukykyisen tonttitarjonnan varmistamiseen hyödyntämällä ja eheyttämällä olemassa olevaa kaupunki- ja yhdyskuntarakennetta*
- *seudullisten asiointi- ja palvelualueiden toiminnallisen vuorovaikutuksen kehittämiseen ja tukemiseen*
- *seudullisten ja paikallisten palvelu-, työpaikka-, teollisuus- ja matkailualueiden mitoittamiseen ja toimintojen*

Etelä-Savon 2. vaihemaakuntakaava

A TAAJAMATOIMINTOJEN ALUE
maakuntakeskus ja seutukeskukset
a PAIKALLISKESKUKSEN ALUE (KOHDEMERKINTÄ)

Aluevarausmerkinnällä osoitetaan maakuntakeskuksen ja seutukeskusten taajamatoimintojen alueet. Kohde-merkinnällä osoitetaan maakunnan keskusverkon perusrakenteen kannalta tärkeät paikalliskeskukset.

Merkintä sisältää asumisen, kaupan, matkailun, palvelujen, hallinnon, teollisuus- ja muiden työpaikka- ym. taajamatoimintojen alueita. Samoin siihen sisältyy virkistys-, puisto- ja erityisalueita sekä pääväyliä pienempiä liikennealueita. Lisäksi merkintä sisältää erikseen luetellut arvokkaat luonnon- ja kulttuuriympäristökohteet. Merkintä ei estä maa- ja metsätalouskäytössä olevien alueiden säilyttämistä nykyisessä käytössään. Alueen maankäyttö ja rakentaminen edellyttävät yksityiskohtaisempaa suunnittelua ja vaikutusten arviointia.

Suunnittelumääräys

Maakuntakaavan keskusverkon (maakuntakeskus, seutukeskukset ja paikalliskeskukset) yksityiskohtaisemmassa suunnittelussa on kiinnitettävä erityistä huomiota alueen oloista johtuviin erityisiin tarpeisiin:

- *kilpailukykyisen tonttitarjonnan varmistamiseen hyödyntämällä ja eheyttämällä olemassa olevaa kaupunki- ja yhdyskuntarakennetta*
- *seudullisten asiointi- ja palvelualueiden toiminnallisen vuorovaikutuksen kehittämiseen ja tukemiseen*
- *seudullisten ja paikallisten palvelu-, työpaikka-, teollisuus- ja matkailualueiden mitoittamiseen ja toimintojen*

yhteensovittamiseen kestävä kehityksen periaatteet huomioiden.

- palvelujen ja työpaikkojen saavutettavuuteen julkisella kulkuvälineellä ja kevyen liikenteen avulla
- vapaa-ajan asumisen ja matkailun kytkemiseen kiinteäksi osaksi muuta palvelu- ja yhdyskuntarakennetta
- riittävien virkistysalueiden varaamiseen, virkistysalueiden ja ulkoilureittien seudulliseen jatkuvuuteen sekä yhteyksiin taajamakeskukseen ja palveluihin
- taajamien rakentamattomiin ranta-alueisiin, yhteyksiin luontoon, rantaan ja veteen
- alkutuotannon ja maiseman kannalta merkittävien yhtenäisten peltoalueiden säilyttämiseen tuotannossa
- luonnon, erityisesti järvi- ja rantaluonnon sekä alueella sijaitsevien kulttuuriympäristön ja/tai maiseman kannalta tärkeiden alueiden ja kohteiden kulttuuri- ja luonnonperintöarvojen vaalimiseen ja säilymiseen sekä kestäväan aluetaloudelliseen hyödyntämiseen
- Ilmastonmuutoksen ehkäisyyn ja ilmastonmuutoksesta aiheutuvien haittojen, kuten tulvavaaran lisääntymisen, huomioimiseen.

Yksityiskohtaisemmassa suunnittelussa on huomioitava maakuntakaavan kohdeluettelossa yksilöidyt valtakunnallisesti ja/tai maakunnallisesti arvokkaat kulttuuriympäristön kohteet ja alueet sekä muinaisjäännökset.

yhteensovittamiseen kestävä kehityksen periaatteet huomioiden.

- palvelujen ja työpaikkojen saavutettavuuteen julkisella kulkuvälineellä ja kevyen liikenteen avulla
- vapaa-ajan asumisen ja matkailun kytkemiseen kiinteäksi osaksi muuta palvelu- ja yhdyskuntarakennetta
- riittävien virkistysalueiden varaamiseen, virkistysalueiden ja ulkoilureittien seudulliseen jatkuvuuteen sekä yhteyksiin taajamakeskukseen ja palveluihin
- taajamien rakentamattomiin ranta-alueisiin, yhteyksiin luontoon, rantaan ja veteen
- alkutuotannon ja maiseman kannalta merkittävien yhtenäisten peltoalueiden säilyttämiseen tuotannossa
- luonnon, erityisesti järvi- ja rantaluonnon sekä alueella sijaitsevien kulttuuriympäristön ja/tai maiseman kannalta tärkeiden alueiden ja kohteiden kulttuuri- ja luonnonperintöarvojen vaalimiseen ja säilymiseen sekä kestäväan aluetaloudelliseen hyödyntämiseen
- Ilmastonmuutoksen ehkäisyyn ja ilmastonmuutoksesta aiheutuvien haittojen, kuten tulvavaaran lisääntymisen, huomioimiseen.

Yksityiskohtaisemmassa suunnittelussa on huomioitava maakuntakaavan kohdeluettelossa yksilöidyt valtakunnallisesti ja/tai maakunnallisesti arvokkaat kulttuuriympäristön kohteet ja alueet sekä muinaisjäännökset.

Vaarallisia kemikaaleja käyttävää tai varastoivaa laitosta ympäröivän konsultointivyöhykkeen yksityiskohtaiseen suunnitteluun on kiinnitettävä erityistä huomiota. Suunniteltaessa riskille alttiiden toimintojen, kuten asuinalueiden, vilkkaiden liikenneväylien, yleisölle tarkoitettujen kokoon-tumistilojen ja sairaaloiden sijoittumista vyöhykkeen sisälle on kaavaa laadittaessa pyydettävä kunnan palo- ja pelastusviranomaisen ja tarvittaessa TUKES:n lausunto.

Kohdekohtaiset erityismääräykset

Mikkeli A 8.1:



TAAJAMARAKENTEEN LAAJENEMISSUUNTA (nuoli)

Merkinnällä osoitetaan maakuntakeskuksen kehittymistä tukevat taajamatoimintojen alueen yhdyskuntarakenteen kannalta tavoiteltavat laajenemissuunnat.

Suunnittelumääräys

Yksityiskohtaisemmassa suunnittelussa on huomioitava se, mitä taajamatoimintojen alueen (A) suunnittelumääräyksessä määrätään.

KESKUSTATOIMINTOJEN ALUE (KOHDEMERKINTÄ)

Merkinnällä osoitetaan maakunta- ja seutukeskusten keskustatoimintojen alueiden yleispiirteinen sijainti. Alueelle voidaan sijoittaa vähintään seudullisesti merkittäviä vähittäiskaupan suuryksiköitä. Alueen kehittäminen, maankäyttö ja rakentaminen edellyttävät yksityiskohtaisempaa suunnittelua ja vaikutusten arviointia.

Suunnittelumääräys

Keskustatoimintojen alueiden sijainti ja laajuus on määritettävä yksityiskohtaisemmassa kaavoituksessa siten, että alueet muodostavat toiminnallisesti yhtenäisen keskustahakuisiin toimintoihin painottuvan kokonaisuuden. Alueelle voidaan sijoittaa vähittäiskaupan seudullisia suuryksiköitä. Alueen suunnittelussa tulee kiinnittää erityistä huomiota alueen liikennejärjestelyihin.

Alueen käyttöä suunniteltaessa on huomioitava kohdeluettelossa yksilöidyt valtakunnallisesti ja/tai maakunnallisesti arvokkaat kulttuuriympäristön kohteet ja alueet sekä muinaisjäännökset.

Mikkelin taajaman laajennusalueen Salosaaren eteläosan toteuttaminen tulee Kantatien 62:n toteutettavaan kevyenliikenteen liikennejärjestelyjen toteuttamiseen.

Ei muutosta.

Ei muutosta.

ca

PAIKALLISKESKUKSEN Keskustatoimintojen Alue (Kohdemerkintä)

Merkinnällä osoitetaan paikalliskeskuksen keskustatoimintojen alueen yleispiirteinen sijainti. Alueelle voidaan sijoittaa vähittäiskaupan paikallisia suuryksiköitä. Alueen kehittäminen, maankäyttö ja rakentaminen edellyttävät yksityiskohtaisempaa suunnittelua ja vaikutusten arviointia.

Suunnittelumääräys

Keskustatoimintojen alueiden sijainti ja laajuus on määritettävä yksityiskohtaisemmassa kaavoituksessa siten, että alueet muodostavat toiminnallisesti yhtenäisen keskustahakuisiin toimintoihin painottuvan kokonaisuuden. Alueelle ei saa sijoittaa seudullisesti merkittäviä vähittäiskaupan suuryksiköitä. Alueen suunnittelussa tulee kiinnittää erityistä huomiota alueen liikennejärjestelyihin.

Alueen käyttöä suunniteltaessa on huomioitava kohdeluettelossa yksilöidyt valtakunnallisesti ja/tai maakunnallisesti arvokkaat kulttuuriympäristön kohteet ja alueet sekä muinaisjäännökset.

PAIKALLISKESKUKSEN Keskustatoimintojen Alue (Kohdemerkintä)

Merkinnällä osoitetaan paikalliskeskuksen keskustatoimintojen alueen yleispiirteinen sijainti. [Alueelle voidaan sijoittaa seudullisesti merkittäviä vähittäiskaupan suuryksiköitä.](#) Alueen kehittäminen, maankäyttö ja rakentaminen edellyttävät yksityiskohtaisempaa suunnittelua ja vaikutusten arviointia.

Suunnittelumääräys

Keskustatoimintojen alueiden sijainti ja laajuus on määritettävä yksityiskohtaisemmassa kaavoituksessa siten, että alueet muodostavat toiminnallisesti yhtenäisen keskustahakuisiin toimintoihin painottuvan kokonaisuuden. [Alueelle saa sijoittaa seudullisesti merkittäviä vähittäiskaupan suuryksiköitä.](#) Alueen suunnittelussa tulee kiinnittää erityistä huomiota alueen liikennejärjestelyihin.

Alueen käyttöä suunniteltaessa on huomioitava kohdeluettelossa yksilöidyt valtakunnallisesti ja/tai maakunnallisesti arvokkaat kulttuuriympäristön kohteet ja alueet sekä muinaisjäännökset.

[Merkintäkohtaiset vähittäiskaupan suuryksiköiden yhteenlasketut enimmäiskerrosalat:](#)

- [Heinävesi 7000 k-m²](#)
- [Joroinen: 7000 k-m²](#)
- [Juva: 12000 k-m²](#)
- [Kangasniemi: 10000 k-m²](#)
- [Kerimäki: 7000 k-m²](#)
- [Mäntyharju: 10000 k-m²](#)
- [Ristiina: 7000 k-m²](#)

km

VÄHITTÄISKAUPAN Suuryksikkö (Kohdemerkintä)

VÄHITTÄISKAUPAN Suuryksikkö (Kohdemerkintä)

Merkinnällä osoitetaan vähintään seudullisesti merkittäviä vähittäiskaupan suuryksikköjen käytössä olevia, kuntakaavoituksella suunniteltuja sekä sijoittamiseen soveltuvia keskustatoimintojen ulkopuolisia alueita. Merkintä osoittaa palvelukeskittymän yleispiirteisen sijainnin. Alueen kehittäminen, maankäyttö ja rakentaminen edellyttävät yksityiskohtaisempaa suunnittelua ja vaikutusten arviointia.

Suunnittelumääräys

Merkinnän osoittamalle alueelle voidaan yksityiskohtaisemmassa kaavoituksessa osoittaa vähintään seudullisesti merkittäviä vähittäiskaupan suuryksikköjä.

Alueen maankäytön ja rakentamisen mitoitus, sijainti ja laajuus on määritettävä yksityiskohtaisemmassa kaavoituksessa siten, että alueet muodostavat kestävän ja toiminnallisesti yhtenäisen kokonaisuuden osana seudun palvelu- ja yhdyskuntarakennetta. Alueen suunnittelussa tulee kiinnittää erityistä huomiota alueen liikennejärjestelyihin.

Merkinnällä osoitetaan vähintään seudullisesti merkittäviä vähittäiskaupan suuryksikköjen käytössä olevia, kuntakaavoituksella suunniteltuja sekä sijoittamiseen soveltuvia keskustatoimintojen ulkopuolisia alueita. Merkintä osoittaa palvelukeskittymän yleispiirteisen sijainnin. Alueen kehittäminen, maankäyttö ja rakentaminen edellyttävät yksityiskohtaisempaa suunnittelua ja vaikutusten arviointia.

Suunnittelumääräys

Merkinnän osoittamalle alueelle voidaan yksityiskohtaisemmassa kaavoituksessa osoittaa seudullisesti merkittäviä vähittäiskaupan suuryksikköjä.

Aluetta kehitettäessä ja suuryksikköjä sijoitettaessa on varmistettava, etteivät tehtävät toimenpiteet heikennä mitoituksen tai ajoituksen suhteen palveluiden saatavuutta keskustoissa ja seudun muissa osissa. Alueen yksityiskohtaisempi suunnittelu on toteutettava siten, että alue muodostaa kestävän ja toiminnallisesti yhtenäisen kokonaisuuden osana seudun palvelu- ja yhdyskuntarakennetta. Alueen suunnittelussa tulee kiinnittää erityistä huomiota alueen liikennejärjestelyihin ja saavutettavuuteen eri kulkumuodoilla.

Kohdekohtaiset erityismääräykset

Vehmaa km 5.40:

Vähittäiskaupan yhteenlaskettu enimmäiskerrosala alueella on 23 000 k-m².

Merkinnän km 5.40 osoittamalle alueelle voidaan yksityiskohtaisemmassa suunnittelussa osoittaa merkitykseltään seudullisista vähittäiskaupan suuryksiköistä vain sellaisia, jotka kaupan laatu huomioon ottaen voivat perustellusta syyistä sijoittua myös keskusta-alueiden ulkopuolelle kuten auto-, rauta-, huonekalu-, puutarha- ja maatalouskauppaa.

Merkinnän osoittamalle alueelle ei saa sijoittaa päivittäistavarakaupan suuryksiköitä.

Länsisilta km 8.43:

Vähittäiskaupan yhteenlaskettu enimmäiskerrosala alueella on 130 000 k-m².

Nojanmaa km 16.41:

Vähittäiskaupan yhteenlaskettu enimmäiskerrosala alueella on 100 000 k-m².

Visulahti km 8.42:

Vähittäiskaupan yhteenlaskettu enimmäiskerrosala alueella on 55 000 k-m².

Alueelle ei saa sijoittaa keskusta-alueille soveltuvan erikoistavarankaupan yksiköitä. Seudullisesti merkittävän vähittäiskaupan yksiköiden toteuttaminen tulee kytkeä ympäröivän yhdyskuntarakenteen kehittymiseen sekä valtatien 5 liikennejärjestelyjen toteuttamiseen.

Kuortti km 10.41:

Vähittäiskaupan yhteenlaskettu enimmäiskerrosala alueella on 15 000 k-m².

Merkinnän km 10.41 osoittamalle alueelle ei saa sijoittaa päivittäistavarakaupan suuryksiköitä.

Merkinnän km 10.41 osoittamalle alueelle voidaan yksityiskohtaisemmassa suunnittelussa osoittaa merkitykseltään seudullisista vähittäiskaupan suuryksiköistä vain sellaisia, jotka kaupan laatu huomioon ottaen voivat perustellusta syystä sijoittua myös keskusta-alueiden ulkopuolelle kuten auto-, rauta-, huonekalu-, puutarha- ja maatalouskaupaa.

Laitaatsilta km 16.42:

Vähittäiskaupan yhteenlaskettu enimmäiskerrosala alueella on 31 100 k-m².

Länsiväylä km 11.42:

Vähittäiskaupan yhteenlaskettu enimmäiskerrosala alueella on 20 000 k-m².

Merkinnän km 11.42 osoittamalle alueelle voidaan yksityiskohtaisemmassa suunnittelussa osoittaa merkitykseltään seudullisista vähittäiskaupan suuryksiköistä vain sellaisia, jotka kaupan laatu huomioon ottaen voivat perustellusta syystä sijoittua myös keskusta-alueiden ulkopuolelle kuten auto-, rauta-, huonekalu-, puutarha- ja maatalouskaupaa.

p

PALVELUJEN ALUE (KOHDEMERKINTÄ)

Kohdemerkinnällä osoitetaan seudullisesti merkittäviä keskusverkon ulkopuolisia kaupallisia ja julkisia palvelu-alueita. Merkintä osoittaa palvelukeskittymän yleispiirteisen sijainnin. Vaalijalan osalta merkintä sisältää Nenonpellon taajaman. Alueen kehittäminen, maankäyttö ja rakentaminen edellyttävät yksityiskohtaisempaa suunnittelua ja vaikutusten arviointia.

Suunnittelumääräys

Alueen maankäytön ja rakentamisen mitoitus, sijainti ja laajuus on määritettävä yksityiskohtaisemmassa kaavoituksessa siten, että alueet muodostavat kestävän ja toiminnallisesti yhtenäisen kokonaisuuden osana seudun palvelu- ja yhdyskuntarakennetta. Alueen suunnittelussa tulee kiinnittää erityistä huomiota alueen liikennejärjestelyihin.

Merkinnän osoittamalle alueelle voidaan yksityiskohtaisemmassa kaavoituksessa osoittaa seudullisesti merkittävä palvelukeskittymä. Alueelle ei saa sijoittaa vähittäiskaupan seudullisia suuryksiköjä.

Nenonpellon ja Kuortin osalta alueiden suunnittelussa on sovellettava lisäksi paikalliskeskuksen kohdemerkinnälle (a) annettuja suunnittelumääräyksiä.

TEOLLISUUS- JA VARASTOALUE (KOHDEMERKINTÄ)

Kohdemerkinnällä osoitetaan maakuntakeskuksen, seutukeskusten ja paikalliskeskusten ulkopuolella olevia seudullisesti merkittäviä teollisuusalueita. Ristiinan Pellos sisältää myös Pellosniemen taajaman. Alueen kehittäminen, maankäyttö ja rakentaminen edellyttävät yksityiskohtaisempaa suunnittelua.

Suunnittelumääräys

Alueiden suunnittelussa on sovellettava paikalliskeskuksen kohdemerkinnälle (a) annettuja suunnittelumääräyksiä.

PALVELUJEN ALUE (KOHDEMERKINTÄ)

Kohdemerkinnällä osoitetaan seudullisesti merkittäviä keskusverkon ulkopuolisia kaupallisia ja julkisia palvelu-alueita. Merkintä osoittaa palvelukeskittymän yleispiirteisen sijainnin. Vaalijalan osalta merkintä sisältää Nenonpellon taajaman. Alueen kehittäminen, maankäyttö ja rakentaminen edellyttävät yksityiskohtaisempaa suunnittelua ja vaikutusten arviointia.

Suunnittelumääräys

Alueen maankäytön ja rakentamisen mitoitus, sijainti ja laajuus on määritettävä yksityiskohtaisemmassa kaavoituksessa siten, että alueet muodostavat kestävän ja toiminnallisesti yhtenäisen kokonaisuuden osana seudun palvelu- ja yhdyskuntarakennetta. Alueen suunnittelussa tulee kiinnittää erityistä huomiota alueen liikennejärjestelyihin.

Merkinnän osoittamalle alueelle voidaan yksityiskohtaisemmassa kaavoituksessa osoittaa seudullisesti merkittävä palvelukeskittymä. Alueelle ei saa sijoittaa vähittäiskaupan seudullisia suuryksiköjä.

Nenonpellon suunnittelussa on sovellettava lisäksi paikalliskeskuksen kohdemerkinnälle (a) annettuja suunnittelumääräyksiä.

Kaavamääräys ei muutu. Maakuntakaavakartalla on esitetty kohdeluettelossa mainitut muutokset ja uudet aluevaraukset.

t

t/p

TEOLLISUUS- JA VARASTOALUE / PALVELUJEN ALUE (KOHDEMERKINTÄ)

Kohdemerkinällä osoitetaan maakuntakeskuksen, seutukeskusten ja paikalliskeskusten ulkopuolella oleva seudullisesti merkittäviä Tikkalan teollisuus- ja palvelu-alue. Alueen kehittäminen, maankäyttö ja rakentaminen edellyttävät yksityiskohtaisempaa suunnittelua.

Suunnittelumääräys

Alueen suunnittelussa on sovellettava palvelujen alueen (p) ja teollisuus ja varastoalueen (t) kohdemerkinnoille annettuja suunnittelumääräyksiä.

sev KONSULTOINTIVYÖHYKE

Merkinnällä osoitetaan Seveso II-direktiivin mukaisten laitosten konsultointivyöhykkeet.

Suunnittelumääräys

*Vaarallisia kemikaaleja käyttävää tai varastoivaa laitosta ympäröivän konsultointivyöhykkeen yksityiskohtaiseen suunnitteluun on kiinnitettävä erityistä huomiota. Suunniteltaessa riskille alttiiden toimintojen, kuten asuinalueiden, vilkkaiden liikenneväylien, yleisölle tarkoitettujen kokoon-
tumistilojen ja sairaaloiden sijoittumista vyöhykkeen sisälle on kaavaa laadittaessa pyydettävä kunnan palo- ja pelastusviranomaisen ja tarvittaessa TUKES:n lausunto.*

Ei muutosta.

sev KONSULTOINTIVYÖHYKE

Merkinnällä osoitetaan [Seveso III-direktiivin](#) mukaisten laitosten konsultointivyöhykkeet.

Suunnittelumääräys

*Vaarallisia kemikaaleja käyttävää tai varastoivaa laitosta ympäröivän konsultointivyöhykkeen yksityiskohtaiseen suunnitteluun on kiinnitettävä erityistä huomiota. Suunniteltaessa riskille alttiiden toimintojen, kuten asuinalueiden, vilkkaiden liikenneväylien, yleisölle tarkoitettujen kokoon-
tumistilojen ja sairaaloiden sijoittumista vyöhykkeen sisälle on kaavaa laadittaessa pyydettävä kunnan palo- ja pelastusviranomaisen ja tarvittaessa TUKES:n lausunto.*

[EKK ELINKEINOJEN KEHITTÄMISEN KOHDEALUE](#)

Merkinnällä osoitetaan Varkauden lentokenttä ja siihen kytkeytyvä aluekokonaisuus. Alueella on tarvetta kokonaisvaltaiseen elinkeinojen kehittämiseen sekä maankäytön ja liikenteen yhteensovittamiseen.

[Suunnittelumääräys](#)



Matkailu ja virkistys



Etelä-Savon maakuntakaava 4.10.2010

MATKAILUPALVELUJEN ALUE (KOHDEMERKINTÄ)

Merkinnällä osoitetaan matkailun kehittämisen kannalta potentiaalisia painopistealueita, joihin kohdistuu maakunnallisesti tai seudullisesti tärkeitä kehittämistarpeita. Alueen kehittäminen, maankäyttö ja rakentaminen edellyttävät yksityiskohtaisempaa suunnittelua ja vaikutusten arviointia.

Suunnittelumääräys

Alueen maankäytön ja rakentamisen mitoitus, sijainti ja laajuus on määritettävä yksityiskohtaisemmassa kaavotuksessa siten, että alueet muodostavat kestävän ja toiminnallisesti yhtenäisen kokonaisuuden osana seudullista palvelu- ja yhdyskuntarakennetta.

Alueeseen kytkeytyville luonnonsuojelualueille tulee laatia hoito- ja käyttösuunnitelmat, jotka osaltaan toimivat myös alueen matkailun kestävän kehityksen perustana.

Yksityiskohtaisemmassa suunnittelussa on turvattava arvokkaiden ympäristö- ja luontoarvojen säilyminen.

Aluetta kehitetään seudullisena työpaikka- ja palvelualueena.

Alueen elinkeinoja kehitettäessä ja suunniteltaessa tulee ensisijaisesti tutkia mahdollisuuksia hyödyntää lentokentän olemassa olevaa infrastruktuuria.

Alueen maankäytön ja rakentamisen mitoitus, sijainti ja laajuus on määritettävä yksityiskohtaisemmassa kaavotuksessa siten, että alue muodostaa kestävän ja toiminnallisesti yhtenäisen kokonaisuuden osana seudullista palvelu- ja yhdyskuntarakennetta.

Suunnittelussa on sovellettava lisäksi paikalliskeskuksen kohdemerkinnälle (a) annettuja suunnittelumääräyksiä.

Etelä-Savon 2. vaihemaakuntakaava

MATKAILUPALVELUJEN ALUE (KOHDEMERKINTÄ)

Merkinnällä osoitetaan matkailun kehittämisen kannalta potentiaalisia painopistealueita, joihin kohdistuu maakunnallisesti tai seudullisesti tärkeitä kehittämistarpeita. Alueen kehittäminen, maankäyttö ja rakentaminen edellyttävät yksityiskohtaisempaa suunnittelua ja vaikutusten arviointia.

Suunnittelumääräys

Matkailupalvelujen alueen ja siihen kytkeytyvän ympäristön maankäytön, matkailun, palvelujen ja liikenteen sekä alueen oloista johtuvien erityisten tarpeiden yhteensovittamiseksi matkailupalvelujen alueille tulee laatia rakenne- ja kehittämissuunnitelma sekä strateginen yleiskaava, joka osoittaa yksityiskohtaisemmin matkailun painopistealueet, kehittämisvyöhykkeet ja niiden kehittämistarpeet sekä ohjaa suunnittelu- ja kehittämistoimenpiteiden toteuttamista.

Yksityiskohtaisemmassa suunnittelussa on huomioitava maakuntakaavan kohdeluettelossa yksilöidyt valtakunnallisesti ja/tai maakunnallisesti arvokkaat kulttuuriympäristön kohteet ja alueet sekä muinaisjäännökset.

Kohdekohtaiset erityismääräykset

Porosalmi rm 14.15, Oravi rm 16.15, Punkaharju rm 12.15, Puumala rm 13.15, Vihantasalmi rm 9.15:

Alueen käyttöä suunniteltaessa on huolehdittava siitä, että rakentaminen tai muu käyttö ei yksistään tai tarkasteltuna yhdessä muiden hankkeiden ja suunnitelmien kanssa aiheuta alueella tai sen läheisyydessä sijaitsevalle Natura 2000 –verkostoon kuuluvalla alueella sellaisia häiriöitä, jotka merkittävästi heikentävät alueen niitä luonnonarvoja, joiden suojelemiseksi alue on sisällytetty Natura 2000 –verkostoon.

MATKAILUTIE

Merkinnällä osoitetaan Vihreän kullan kulttuuritie.

Kehittämissuositus

Matkailutiehen kytkeytyviä matkailupalveluja kehitetään siten, että huomioidaan maakuntakaavan kohdeluettelossa yksilöidyt valtakunnallisesti ja/tai maakunnallisesti arvokkaat kulttuuriympäristön kohteet ja alueet sekä muinaisjäännökset.

Alueen maankäytön ja rakentamisen mitoitus, sijainti ja laajuus on määritettävä yksityiskohtaisemmassa kaavotuksessa siten, että alueet muodostavat kestävän ja toiminnallisesti yhtenäisen kokonaisuuden osana seudullista palvelu- ja yhdyskuntarakennetta.

Alueeseen kytkeytyville luonnonsuojelualueille tulee **tarvittaessa** laatia hoito- ja käyttösuunnitelmat, jotka osaltaan toimivat myös alueen matkailun kestävän kehityksen perustana.

Yksityiskohtaisemmassa suunnittelussa on turvattava arvokkaiden ympäristö- ja luontoarvojen säilyminen.

Yksityiskohtaisemmassa suunnittelussa on huomioitava maakuntakaavan kohdeluettelossa yksilöidyt valtakunnallisesti ja/tai maakunnallisesti arvokkaat kulttuuriympäristön kohteet ja alueet sekä muinaisjäännökset.

Kohdekohtaiset erityismääräykset

Porosalmi rm 14.15, Oravi rm 16.15, Punkaharju rm 12.15, Puumala rm 13.15, Vihantasalmi rm 9.15:

Alueen käyttöä suunniteltaessa on huolehdittava siitä, että rakentaminen tai muu käyttö ei yksistään tai tarkasteltuna yhdessä muiden hankkeiden ja suunnitelmien kanssa aiheuta alueella tai sen läheisyydessä sijaitsevalle Natura 2000 –verkostoon kuuluvalla alueella sellaisia häiriöitä, jotka merkittävästi heikentävät alueen niitä luonnonarvoja, joiden suojelemiseksi alue on sisällytetty Natura 2000 –verkostoon.

Ei muutosta.

V-rm VIRKISTYSMATKAILUALUE

Merkinnällä osoitetaan keskusverkon ulkopuolisia alueita tehokkaalle virkistyskäytölle, ulkoilulle, urheilulle ja matkailua palveleville toiminnoille. Alueella on yksityiskoh- taisemman suunnittelun tarvetta virkistyskäytön ja mat- kailutoimintojen yhteen sovittamiseksi.

Suunnittelumääräys

Alueen yleisen virkistyskäytön kehittäminen sekä luonto- ja kulttuuriarvojen säilyminen tulee turvata yksityiskohtai- semmassa suunnittelussa. Alueelle voidaan osoittaa mat- kailurakentamista.

Rakentamismääräys

Alueelle saa rakentaa ulkoilu-, urheilu- ja virkistyskäyttöä sekä matkailua palvelevia rakennuksia.

Kohdekohtaiset erityismääräykset

Kotkatharju V-rm 4.60, Uuraansaari-Kaupinsaari V-rm 16.71, Rauhalinna-Putkinotko, V-rm 16.72 , Ruunavuori V- rm 16.60:

Alueen käyttöä suunniteltaessa on huolehdittava siitä, että rakentaminen tai muu käyttö ei yksistään tai tarkasteltuna yhdessä muiden hankkeiden ja suunnitelmien kanssa ai- heuta alueella tai sen läheisyydessä sijaitsevalle Natura 2000 –verkostoon kuuluvalla alueella sellaisia häiriöitä, jotka merkittävästi heikentävät alueen niitä luonnonarvoja, joiden suojelemiseksi alue on sisällytetty Natura 2000 – verkostoon.

V VIRKISTYSALUE

V-rm VIRKISTYSMATKAILUALUE

Merkinnällä osoitetaan keskusverkon ulkopuolisia alueita tehokkaalle virkistyskäytölle, ulkoilulle, urheilulle ja mat- kailua palveleville toiminnoille. Alueella on yksityiskoh- taisemman suunnittelun tarvetta virkistyskäytön ja mat- kailutoimintojen yhteen sovittamiseksi.

Suunnittelumääräys

Alueen yleisen virkistyskäytön kehittäminen sekä luonto- ja kulttuuriarvojen säilyminen tulee turvata yksityiskohtai- semmassa suunnittelussa. Alueelle voidaan osoittaa mat- kailurakentamista.

Rakentamismääräys

Alueelle saa rakentaa ulkoilu-, urheilu- ja virkistyskäyttöä sekä matkailua palvelevia rakennuksia.

Kohdekohtaiset erityismääräykset

Kotkatharju V-rm 4.60, Uuraansaari-Kaupinsaari V-rm 16.71, Rauhalinna-Putkinotko, V-rm 16.72 , Ruunavuori V- rm 16.60:

Alueen käyttöä suunniteltaessa on huolehdittava siitä, että rakentaminen tai muu käyttö ei yksistään tai tarkasteltuna yhdessä muiden hankkeiden ja suunnitelmien kanssa ai- heuta alueella tai sen läheisyydessä sijaitsevalle Natura 2000 –verkostoon kuuluvalla alueella sellaisia häiriöitä, jotka merkittävästi heikentävät alueen niitä luonnonarvoja, joiden suojelemiseksi alue on sisällytetty Natura 2000 – verkostoon.

[Nikkarila V-rm 11.64:](#)

Rakentamisen sijoittaminen alueelle tulee suunnitella ny- kyisen rakennuskannan yhteyteen.

Kaavamääräys ei muutu. Maakuntakaavakartalla on esi- tetty kohdeluettelossa mainitut muutokset ja uudet alueva- raukset.

Merkinnällä osoitetaan maakunnallisesti ja seudullisesti merkittäviä virkistysalueita. Alueilla on voimassa MRL 33 §:n mukainen rakentamisrajoitus.

Rakentamismääräys

Alueella saa rakentaa vain yleistä virkistäytymistä ja maa- ja metsätaloutta palvelevia rakennuksia sekä suorittaa rakennusten peruskorjauksia.

Suunnittelumääräys

Alueen maankäyttöä suunniteltaessa on kiinnitettävä huomiota alueen virkistyskäytön kehittämiseen ja ympäristöarvojen säilyttämiseen. Yksityiskohtaisemmassa kaavoituksessa on luotava edellytykset alueen kehittämiseksi osana seudullista virkistys- ja matkailualueverkostoa.



VIHERYHTEYSTARVE

Merkinnällä osoitetaan virkistysalueiden välisiä tavoitteellisia viheryhteyksiä.

Suunnittelumääräys

Yksityiskohtaisemmassa suunnittelussa on huolehdittava siitä, että merkinnällä osoitettu yhteys säilyy tai toteutuu tavalla, joka turvaa virkistys- ja ulkoilumahdollisuudet, alueen maisema-arvot sekä arvokkaiden luontokohteiden säilymisen.



V1 RETKISATAMA

Merkinnällä osoitetaan retkisatamia.



MU MAA- JA METSÄTALOUSVALTAINEN ALUE, JOLLA ON ERITYISTÄ ULKOILUN OHJAUSTARVETTA

Merkinnällä osoitetaan alueita, joiden pääkäyttömuoto on metsätalous ja joille suuntautuu seudullisesti tai maakunnallisesti merkittäviä ulkoilupaineita.

Ei muutosta.

*Kaavamääräys ei muutu. Maakuntakaavakartalla on esitetty kohdeluettelossa mainitut muutokset ja uudet alueva-
raukset.*

*Kaavamääräys ei muutu. Maakuntakaavakartalla on esitetty kohdeluettelossa mainitut muutokset ja uudet alueva-
raukset.*

Suunnittelumääräys

Alueen yksityiskohtaisemmassa suunnittelussa tulisi kiinnittää huomiota alueen ympäristöarvoihin, ulkoilutoimintojen järjestämismahdollisuuksiin sekä alueen kytkeytymiseen seudun matkailupalveluihin sekä muihin virkistysalueisiin ja ulkoilureitteihin.

o o o o o o

mI MELONTAREITTI, ohjeellinen

Merkinnällä osoitetaan ohjeellisina maakunnallisesti ja seudullisesti merkittäviä melontareittejä.

c c c c c c c c c c

mR MOOTTORIKELKKAILUREITTI, ohjeellinen

Merkinnällä osoitetaan ohjeellisina maakunnallisesti ja seudullisesti merkittäviä moottorikelkkailureittejä.

o o o o o o

rR RETKEILYREITTI, ohjeellinen

Merkinnällä osoitetaan ohjeellisina maakunnallisesti ja seudullisesti merkittäviä retkeilyreittejä.

*Kaavamääräys ei muutu. Maakuntakaavakartalla on esitetty kohdeluettelossa mainitut muutokset ja uudet alueva-
raukset.*

Ei muutosta

*Kaavamääräys ei muutu. Maakuntakaavakartalla on esitetty kohdeluettelossa mainitut muutokset ja uudet alueva-
raukset.*

Liikenne

Etelä-Savon maakuntakaava 4.10.2010

vt / vt/rt / kt VALTATIE / RUNKOTIE / KANTATIE

Merkinnällä vt osoitetaan valtateinä valtakunnallista ja maakuntien välistä pitkämatkaista liikennettä välittäviä maanteitä. Valtateistä osoitetaan merkinnällä vt/rt omana alaryhmänä keskeisiä valtakunnallisesti merkittäviä valtateitä. Näistä korkealuokkaisista valtateistä käytetään nimitystä runkotie. Merkinnällä kt osoitetaan kantateinä niitä valtateitä täydentäviä, maakuntia palvelevia

Etelä-Savon 2. vaihemaakuntakaava

*Kaavamääräys ei muutu. Maakuntakaavakartalla on esitetty kohdeluettelossa mainitut muutokset ja uudet alueva-
raukset.*

maanteitä, jotka yhdistävät kaupunkitason keskuksia tärkeimpiin liikennesuuntiin. Merkintään liittyy MRL 33 §:n mukainen rakentamisrajoitus.

Suunnittelumääräys

Teillä tulee varautua kevytväyläjärjestelyihin taajamien ja kylämäisen asutuksen kohdalla. Väylän ja sen lähialueiden suunnittelussa tulee huomioida melun vaikutukset alueiden käyttöön.

Suunnittelumääräys koskien runkoteitä (vt/rt)

Maankäytön suunnittelussa tulee varautua siihen, että väylälle pääsy tapahtuu eritasoliittymien kautta ja paikalliselle sekä kevyelle liikenteelle on osoitettu erillinen väylä.

vt / vt/rt / kt VALTATIE / RUNKOTIE / KANTATIE,
UUSI

Merkinnällä vt osoitetaan valtateinä valtakunnallista ja maakuntien välistä pitkämatkaista liikennettä välittäviä uusia maanteitä. Valtateistä osoitetaan merkinnällä vt/rt omana alaryhmänään keskeisiä valtakunnallisesti merkittäviä valtateitä. Näistä korkealuokkaisista valtateistä käytetään nimitystä runkotie. Merkinnällä kt osoitetaan kantateinä niitä valtateitä täydentäviä, maakuntia palvelevia maanteitä, jotka yhdistävät kaupunkitason keskuksia tärkeimpiin liikennesuuntiin. Merkintään liittyy MRL 33 §:n mukainen rakentamisrajoitus.

Suunnittelumääräys

Teillä tulee varautua kevytväyläjärjestelyihin taajamien ja kylämäisen asutuksen kohdalla. Väylän ja sen lähialueiden suunnittelussa tulee huomioida melun vaikutukset alueiden käyttöön.

Suunnittelumääräys koskien runkoteitä (vt/rt)

Kaavamääräys ei muutu. Maakuntakaavakartalla on esitetty kohdeluettelossa mainitut muutokset ja uudet aluevaraukset.

Maankäytön suunnittelussa tulee varautua siihen, että väylälle pääsy tapahtuu eritasoliittymien kautta ja paikalliselle sekä kevyelle liikenteelle on osoitettu erillinen väylä.

vt / vt/rt / kt VALTATIE / RUNKOTIE / KANTATIE, OHJEELLINEN

Merkinnällä vt osoitetaan valtateiden ja merkinnällä kt kantateiden ohjeelliset tielinjaukset, jotka perustuvat todettuun tieliikenteen yhteystarpeeseen ja joiden yleispiirteinen sijainti ja suhde ympäristöön on selvitetty. Valtateistä osoitetaan merkinnällä vt/rt omana alaryhmänään keskeisiä valtakunnallisesti merkittäviä valtateitä. Näistä korkealuokkaisista valtateistä käytetään nimitystä runkotie. Merkintään liittyy MRL 33 §:n mukainen rakentamisrajoitus.

Suunnittelumääräys koskien vt 4.150

Maankäytön suunnittelussa tulee varautua siihen, että väylälle pääsy tapahtuu eritasoliittymien kautta ja paikalliselle sekä kevyelle liikenteelle on osoitettu erillinen väylä. Väylän ja sen lähialueiden suunnittelussa tulee huomioida melun vaikutukset alueiden käyttöön.

st SEUTUTIE / PÄÄKATU

Seututienä osoitetaan seutukuntien liikennettä palvelevia ja seutukuntia pääteihin yhdistäviä teitä. Merkinnällä osoitetaan myös merkitykseltään vastaavat kadut. Merkintään liittyy MRL 33 §:n mukainen rakentamisrajoitus.

yt YHDYSTIE / KATU

Yhdysteinä osoitetaan merkittäviä kyläverkoston tai kuntien yhteistoiminnan kannalta tärkeitä teitä ja katuja. Merkintään liittyy MRL 33 §:n mukainen rakentamisrajoitus.

kt / KANTATIE, OHJEELLINEN

Merkinnällä kt osoitetaan kantateiden ohjeelliset tielinjaukset, jotka perustuvat todettuun tieliikenteen yhteystarpeeseen ja joiden yleispiirteinen sijainti ja suhde ympäristöön on selvitetty. Merkintään liittyy MRL 33 §:n mukainen rakentamisrajoitus.

Suunnittelumääräys kumotaan.

Kaavamääräys ei muutu. Maakuntakaavakartalla on esitetty kohdeluettelossa mainitut muutokset ja uudet aluevaraukset.

Kaavamääräys ei muutu. Maakuntakaavakartalla on esitetty kohdeluettelossa mainitut muutokset ja uudet aluevaraukset.



ERITASOLIITTYMÄ

Merkinnällä osoitetaan runkoteiden ja valtateiden nykyiset eritasoliittymät. Merkintään liittyy MRL 33 §:n mukainen rakentamisrajoitus.

Ei muutosta.



ERITASOLIITTYMÄ, UUSI

Merkinnällä osoitetaan runkoteiden ja valtateiden suunniteltuja eritasoliittymiä. Merkintään liittyy MRL 33 §:n mukainen rakentamisrajoitus.

Ei muutosta.

Suunnittelumääräys

Maakuntakaavassa oleva uusi eritasoliittymä voidaan liikennemäärien tai maankäytön niin salliessa ensi vaiheessa toteuttaa myös tasoliittymänä.

Erityisesti maankäytön tarpeita palvelevan eritasoliittymän toteuttamisen ajoitus ja toteuttamismahdollisuudet tulee varmistaa ennen kuin niiden toteuttamiseen perustuvaa maankäyttöä asemakaavoitetaan pääteiden varsille ja taakse.

vt -> yt

TIELUOKAN MUUTOS

Merkinnällä osoitetaan tieluokan muutos uudeksi tieluokaksi. Merkintään liittyy MRL 33 §:n mukainen rakentamisrajoitus.

Ei muutosta.



pr / pr/rr PÄÄRATA / RUNKORATA

Merkinnällä pr osoitetaan valtakunnallisesti merkittävään rataverkkoon kuuluvat henkilöliikennettä ja raskasta tavaraliikennettä palvelevat pääradat. Merkinnällä pr/rr osoitetaan omana alaryhmänään keskeisiä valtakunnallisesti merkittäviä pääratoja. Näistä korkealuokkaisista nopeaa henkilöliikennettä ja/tai raskasta tavaraliikennettä palvelevista sähköistetyistä pääradoista käytetään nimitystä

Kaavamääräys ei muutu. Maakuntakaavakartalla on esitetty kohdeluettelossa mainitut muutokset ja uudet aluevaraukset.

	<p>runkorata. Merkintään liittyy MRL 33 §:n mukainen rakentamisrajoitus.</p> <p><u>Suunnittelumääräys</u> <i>Yksityiskohtaisemmassa suunnittelussa on varauduttava tasoristeysten poistamiseen.</i></p>	
+++++	<p>yr YHDYSRATA / SIVURATA</p> <p>Merkinnällä osoitetaan pääratoja yhdistävät radat ja teollisuudelle tarpeelliset radat. Merkintään liittyy MRL 33 §:n mukainen rakentamisrajoitus.</p>	<p>yr YHDYSRATA / SIVURATA</p> <p>Merkinnällä osoitetaan pääratoja yhdistävät radat ja teollisuudelle tarpeelliset radat. Merkintään liittyy MRL 33 §:n mukainen rakentamisrajoitus.</p>
+++++	<p>yr YHDYSRATA / SIVURATA, UUSI</p> <p>Merkinnällä osoitetaan pääratoja yhdistävän yhdysradan uudet linjaukset. Merkintään liittyy MRL 33 §:n mukainen rakentamisrajoitus.</p>	<p><i>Merkintä ja määräys kumotaan.</i></p>
..+..+..+..+..+	<p>yr YHDYSRATA / SIVURATA, OHJEELLINEN</p> <p>Merkinnällä osoitetaan teollisuudelle tarpeellisia uusia ratoja. Merkintään liittyy MRL 33 §:n mukainen rakentamisrajoitus.</p> <p>Mikkelin ja Pieksämäen seutujen seutukaava 18.2.2000</p>	<p><i>Kaavamääräys ei muutu. Maakuntakaavakartalla on esitetty kohdeluettelossa mainitut muutokset ja uudet aluevaraukset.</i></p> <p>Etelä-Savon 2. vaihemaakuntakaava</p>
..+..+..+..+..+	<p>VAIHTOEHTOINEN TAI OHJEELLINEN PÄÄRATA</p> <p><u>Suositus</u> <i>Ilman radanpitäjän lausuntoa ei ennen yksityiskohtaisten suunnitelmien vahvistumista saa rakentaa 250 m lähemmäs radan keskilinjaa. Suunnitelman vahvistumisen jälkeen ei ilman radanpitäjän lausuntoa saa rakentaa 100 m lähemmäs radan keskilinjaa.</i></p>	<p><i>Ei muutosta.</i></p>



Etelä-Savon maakuntakaava 4.10.2010

LM MAALIIKENTTEEN ALUE

Merkinnällä osoitetaan seudullisesti merkittävät rata-piha-alueet. Merkintään liittyy MRL 33 §:n mukainen rakentamisrajoitus.

MATKAKESKUS

Merkinnällä osoitetaan seudullisesti merkittävät joukko-liikenteen vaihtoterminaalit. Merkintään liittyy MRL 33 §:n mukainen rakentamisrajoitus.

Suunnittelumääräys

Eri liikennemuotojen kohtaamiselle on varattava pysäköinti- ja laituritilaa siten, että kulkumuodosta toiseen siirtyminen on joustavaa.

lvs SYVÄVÄYLÄ

Merkinnällä osoitetaan kauppamerenkulun tai muun hyötyliikenteen käyttöön tarkoitettuja väyliä, joiden kulkusyvyys on vähintään 4,2 metriä. Merkintään liittyy MRL 33 §:n mukainen rakentamisrajoitus.

Suunnittelumääräys

Vesiliikenteen syväys- ja alikulkukorkeusvaatimusten turvaamiseksi tulee niitä risteävien johtojen ja siltojen suunnittelussa ottaa huomioon merenkulkulaitoksen suositukset.

lvs SYVÄVÄYLÄ, UUSI

Merkinnällä osoitetaan kauppamerenkulun tai muun hyötyliikenteen käyttöön tarkoitettuja uusia väyliä, joiden kulkusyvyys on vähintään 4,2 metriä. Merkintään liittyy MRL 33 §:n mukainen rakentamisrajoitus.

Etelä-Savon 2. vaihemaakuntakaava

Ei muutosta. Kaavamääräys ei muutu. Maakuntakaavakartalla on esitetty kohdeluettelossa mainitut muutokset ja uudet aluevaraukset.

Ei muutosta.

Kaavamääräys ei muutu. Maakuntakaavakartalla on esitetty kohdeluettelossa mainitut muutokset ja uudet aluevaraukset.

Merkintä ja määräys kumotaan.



Suunnittelumääräys

Vesiliikenteen syväys- ja alikulkukorkeusvaatimusten turvaamiseksi tulee niitä risteävien johtojen ja siltojen suunnittelussa ottaa huomioon merenkululaitoksen suositukset.
lv LAIVAVÄYLÄ

Merkinnällä osoitetaan hyötyliikenteen käyttöön tarkoitettuja matalaväyliä. Merkintään liittyy MRL 33 §:n mukainen rakentamisrajoitus.

Suunnittelumääräys

Vesiliikenteen syväys- ja alikulkukorkeusvaatimusten turvaamiseksi tulee niitä risteävien johtojen ja siltojen suunnittelussa ottaa huomioon merenkululaitoksen suositukset.

lv LAIVAVÄYLÄ, OHJEELLINEN

Merkinnällä osoitetaan kauppamerenkulun tai muun hyötyliikenteen käyttöön tarkoitettuja ohjeellisia uusia väyliä. Merkintään liittyy MRL 33 §:n mukainen rakentamisrajoitus.

Rakentamismääräys

Merenkululaitokselle on varattava mahdollisuus lausunnon antamiseen, mikäli rakennetaan 50 metriä lähemmäksi suunniteltua väylää.

Suunnittelumääräys

Väylää suunniteltaessa on huolehdittava siitä, että rakentaminen tai muu käyttö ei yksistään tai tarkasteltuna yhdessä muiden hankkeiden ja suunnitelmien kanssa aiheuta alueella tai sen läheisyydessä sijaitsevalle Natura 2000 -verkostoon kuuluvalla alueella sellaisia häiriöitä, jotka merkittävästi heikentävät alueen niitä luonnonarvoja, joiden suojelemiseksi alue on sisällytetty Natura 2000 -verkostoon.

Kaavamääräys ei muutu. Maakuntakaavakartalla on esitetty kohdeluettelossa mainitut muutokset ja uudet aluevaraukset.

Ei muutosta.





Vesiliikenteen syväys- ja alikulkukorkeusvaatimusten turvaamiseksi tulee niitä risteävien johtojen ja siltojen suunnittelussa ottaa huomioon merenkulkulaitoksen suositukset.

vv VENEVÄYLÄ

Merkinnällä osoitetaan veneilyn runkoväyliä sekä muita alueellisesti merkittäviä veneilyn pääväyliä. Merkintään liittyy MRL 33 §:n mukainen rakentamisrajoitus.

Suunnittelumääräys

Vesiliikenteen syväys- ja alikulkukorkeusvaatimusten turvaamiseksi tulee niitä risteävien johtojen ja siltojen suunnittelussa ottaa huomioon merenkulkulaitoksen suositukset.



VENEILYN YHTEYSTARVE

Merkinnällä osoitetaan veneilyn kehittämisen kannalta tarpeellisia uusia yhteyksiä.



ls SATAMA-ALUE

Merkinnällä osoitetaan alueita vesiliikenteen satamatoimintoja varten. Merkintään liittyy MRL 33 §:n mukainen rakentamisrajoitus.



lsv VENESATAMA

Merkinnällä osoitetaan satama-alueita laiva- ja veneliikenteelle. Merkintään liittyy MRL 33 §:n mukainen rakentamisrajoitus.



ls1 UITON TOIMINTAPIIKKA

Merkinnällä osoitetaan uiton toiminta- sekä raakapuun lastauspaikkoja. Merkintään liittyy MRL 33 §:n mukainen rakentamisrajoitus.

*Kaavamääräys ei muutu. Maakuntakaavakartalla on esitetty kohdeluettelossa mainitut muutokset ja uudet alueva-
raukset.*

*Kaavamääräys ei muutu. Maakuntakaavakartalla on esitetty kohdeluettelossa mainitut muutokset ja uudet alueva-
raukset.*

Ei muutosta.

*Kaavamääräys ei muutu. Maakuntakaavakartalla on esitetty kohdeluettelossa mainitut muutokset ja uudet alueva-
raukset.*

*Kaavamääräys ei muutu. Maakuntakaavakartalla on esitetty kohdeluettelossa mainitut muutokset ja uudet alueva-
raukset.*



LL LENTOLIIKENTEEN ALUE

Merkinnällä osoitetaan lentotoimintaa palvelevia alueita. Alueelle voidaan sijoittaa myös lentoliikenteeseen tukeutuvia teollisuuden ja logistiikan toimintoja. Alueella on voimassa MRL 33 §:n mukainen rakentamisrajoitus.

me1 LENTOMELUALUE

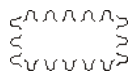
Merkinnällä osoitetaan alueita, joiden melutaso L_{den} on yli 55 dB.

Suunnittelumääräys

Alueen yksityiskohtaisessa suunnittelussa tulee ottaa huomioon valtioneuvoston päätöksellä annetut melutason ohjearvot. Alueelle ei tule osoittaa uutta asutusta tai muuta melulle herkkää toimintaa.

*Kaavamääräys ei muutu. Maakuntakaavakartalla on esitetty kohdeluettelossa mainitut muutokset ja uudet alueva-
raukset.*

*Kaavamääräys ei muutu. Maakuntakaavakartalla on esitetty kohdeluettelossa mainitut muutokset ja uudet alueva-
raukset.*



Tekninen huolto ja erityisalueet

Etelä-Savon maakuntakaava 4.10.2010

EJ JÄTTEENKÄSITTELYALUE

Merkinnällä osoitetaan seudulliset jätteenkäsittelyalueet. Alueella on voimassa MRL 33 §:n mukainen rakentamisrajoitus.

Rakentamismääräys

Alueella sallitaan jätteen käsittelyyn, varastointiin ja loppusijoittamiseen liittyvä rakentaminen. Alueella on sallittua myös jätteenkäsittelyyn liittyvä teollinen toiminta.

Erityismääräys EJ 8.390 Metsä-Sairila

Jätteen loppusijoittaminen ei ole sallittua 110 kV:n voimalinjan eteläpuoliselle alueelle.

Etelä-Savon 2. vaihemaakuntakaava

*Kaavamääräys ei muutu. Maakuntakaavakartalla on esitetty kohdeluettelossa mainitut muutokset ja uudet alueva-
raukset.*

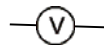


ET YHDYSKUNTATEKNISEN HUOLLON ALUE

Merkinnällä osoitetaan merkittävät jäteveden käsittelyä palvelevat nykyiset jätevedenpuhdistamoalueet sekä vaihtoehtoiset uudet alueet. Alueella on voimassa MRL 33 §:n mukainen rakentamisrajoitus.

Suunnittelumääräys ET 8.392 ja ET 8.393 Jätevedenpuhdistamovaihtoehdot A ja B

Toteutettavan puhdistamon sijoituspaikka valitaan esite-tyistä vaihtoehdoista myöhemmässä suunnitteluvaiheessa.



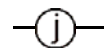
v PÄÄVESIJOHTO

Merkinnällä osoitetaan veden johtamisen kannalta merkittävät yhteydet. Alueella on voimassa MRL 33 §:n mukainen rakentamisrajoitus.



v PÄÄVESIJOHTO, OHJEELLINEN LINJAUS

Merkinnällä osoitetaan uusia merkittäviä johtoja, joiden linjauksesta ja toteuttamisesta ei ole olemassa tarkkoja suunnitelmia. Alueella on voimassa MRL 33 §:n mukainen rakentamisrajoitus.



j RUNKOVIEMÄRI

Merkinnällä osoitetaan jäteveden johtamisen kannalta merkittävät yhteydet. Alueella on voimassa MRL 33 §:n mukainen rakentamisrajoitus.



j RUNKOVIEMÄRI, OHJEELLINEN LINJAUS

Merkinnällä osoitetaan uusia merkittäviä viemäreitä, joiden linjauksesta ja toteuttamisesta ei ole olemassa riittäviä selvityksiä tai suunnitelmia. Alueella on voimassa MRL 33 §:n mukainen rakentamisrajoitus.

ET YHDYSKUNTATEKNISEN HUOLLON ALUE

Merkinnällä osoitetaan merkittävät jäteveden käsittelyä palvelevat nykyiset jätevedenpuhdistamoalueet. Alueella on voimassa MRL 33 §:n mukainen rakentamisrajoitus.

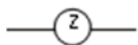
Suunnittelumääräys kumotaan.

*Kaavamääräys ei muutu. Maakuntakaavakartalla on esitetty kohdeluettelossa mainitut muutokset ja uudet alueva-
raukset.*

*Kaavamääräys ei muutu. Maakuntakaavakartalla on esitetty kohdeluettelossa mainitut muutokset ja uudet alueva-
raukset.*

*Kaavamääräys ei muutu. Maakuntakaavakartalla on esitetty kohdeluettelossa mainitut muutokset ja uudet alueva-
raukset.*

*Kaavamääräys ei muutu. Maakuntakaavakartalla on esitetty kohdeluettelossa mainitut muutokset ja uudet alueva-
raukset.*



z VOIMALINJA

Merkinnällä osoitetaan olemassa olevat 110 kV ja 400 kV voimalinjat. Linjalla on voimassa MRL 33 §:n mukainen rakentamisrajoitus.



z VOIMALINJA, UUSI

Merkinnällä osoitetaan uudet 110 kV tai 400 kV voimalinjat. Linjalla on voimassa MRL 33 §:n mukainen rakentamisrajoitus.



z VOIMALINJA, OHJEELLINEN

Merkinnällä osoitetaan ohjeellinen, alustavasti suunniteltu 400 kV tai 110 kV voimalinjavaraus. Linjalla on voimassa MRL 33 §:n mukainen rakentamisrajoitus.

z VOIMAJOHTOKÄYTÄVÄ

Merkinnällä osoitetaan olemassa olevat 110 kV ja 400 kV voimajohtokäytävät. Käytävään voidaan sijoittaa yksi tai useampi voimalinja. Alueella on voimassa MRL 33 §:n mukainen rakentamisrajoitus.

Kohdekohtainen erityismääräys

z 8.375 Yllikkälä- Visulahti –Huutokoski, z 8.382 Hyötty-Haukivuori, z 11.376 Huutokoski-Pieksämäki-Vihtavuori, z 16.375 Puhos-Savonlinna-Rantasalmi-Huutokoski
Johtoaluetta suunniteltaessa on huolehdittava siitä, että rakentaminen tai muu käyttö ei yksistään tai tarkasteltuna yhdessä muiden hankkeiden ja suunnitelmien kanssa aiheuta alueella tai sen läheisyydessä sijaitsevalla Natura 2000 –verkostoon kuuluvalla alueella sellaisia häiriöitä, jotka merkittävästi heikentävät alueen niitä luonnonarvoja, joiden suojelemiseksi alue on sisällytetty Natura 2000 –verkostoon.

Suositus

Uutta voimalinjaa johtokäytävään suunniteltaessa tulisi johtokäytävän laajenemisen minimoimiseksi uudet voimajohtot pyrkiä sijoittamaan samoihin pylväisiin käytävässä sijaitsevien voimajohtojen kanssa.

Kumotaan.

z VOIMAJOHTOKÄYTÄVÄ, OHJEELLINEN

Merkinnällä osoitetaan ohjeellinen, alustavasti suunniteltu 400 kV tai 110 kV voimajohtokäytävävaraus. Alueella on voimassa MRL 33 §:n mukainen rakentamisrajoitus.

Kohdekohtainen erityismääräys



z VOIMALINJA, YHTEYSTARVE

Merkinnällä osoitetaan voimalinjan pitkän aikavälin yhteystarve.



en ENERGIAHUOLLON ALUE

Merkinnällä osoitetaan maakunnalliset energiahuoltoalueet ja suurmuuntamot. Alueella on voimassa MRL 33 §:n mukainen rakentamisrajoitus.

Etelä-Savon 1. vaihemaakuntakaava 3.2.2016



tv TUULIVOIMALOIDEN ALUE

Merkinnällä osoitetaan maakunnallisesti merkittävät tuulivoimaloiden sijoittamiseen soveltuvat alueet.

Suunnittelumääräys

Sen lisäksi, mitä koko maakuntakaava-aluetta koskevassa yleismääräyksessä määrätään, on tuulivoimaloiden alueen yksityiskohtaisemmista suunnitelmista varattava puolustusvoimille ja ilmailuviranomaisille mahdollisuus lausunnon antamiseen.

Alueen yksityiskohtaisemmassa suunnittelussa on kiinnitettävä erityistä huomiota linnustoon siten, että ehkäistään haitalliset vaikutukset merkittävälle pesimä-, ruokailu- ja muuttoalueille.

z 8.388 Visulahti – Savonlinna

Johtoaluetta suunniteltaessa on huolehdittava siitä, että rakentaminen tai muu käyttö ei yksistään tai tarkasteltuna yhdessä muiden hankkeiden ja suunnitelmien kanssa aiheuta alueella tai sen läheisyydessä sijaitsevalla Natura 2000 –verkostoon kuuluvalla alueella sellaisia häiriöitä, jotka merkittävästi heikentävät alueen niitä luonnonarvoja, joiden suojelemiseksi alue on sisällytetty Natura 2000 –verkostoon.

Kaavamääräys ei muutu. Maakuntakaavakartalla on esitetty kohdeluettelossa mainitut muutokset ja uudet aluevaraukset.

Ei muutosta.

Etelä-Savon 2. vaihemaakuntakaava

Ei muutosta.

Rakentamismääräys

MRL:n 33 §:n mukainen rakentamisrajoitus ei ole voimassa tuulivoimaloiden alueilla.

Kohdekohtaiset erityismääräykset

Laukunkangas (16.903), Konnalamminmäki (13.905), Pihlajaniemi (16.900), Enon-kosken kk (1.900), Savonrannan kk (16.902):

Alueen yksityiskohtaisemmassa suunnittelussa on otettava erityisesti huomioon valtakunnallisesti ja/tai maakunnallisesti arvokkaiden kulttuuriympäristöjen ja maisema-alueiden läheisyys siten, että maisemalliset erityisarvot turvataan.

Konnalamminmäki (13.905):

Alueen yksityiskohtaisemmassa suunnittelussa on otettava huomioon puolustusvoimien viestiyhteyksien turvaaminen.

Pihlajaniemi (16.900):

Alueen yksityiskohtaisemmassa suunnittelussa on turvattava muinaisjäännösten säilyminen.

Niinimäki (11.900):

Alueen käyttöä suunniteltaessa on huolehdittava siitä, että rakentaminen tai muu käyttö ei yksistään tai tarkasteltuna yhdessä muiden hankkeiden ja suunnitelmien kanssa aiheuta alueella tai sen läheisyydessä sijaitsevalle Natura 2000 -verkostoon kuuluvalla alueella sellaisia häiriöitä, jotka merkittävästi heikentävät alueen niitä luonnonarvoja, joiden suojelemiseksi alue on sisällytetty Natura 2000 -verkostoon.




Etelä-Savon maakuntakaava 4.10.2010

EAH AMPUMA- JA HARJOITUSALUE

Merkinnällä osoitetaan puolustusvoimien käytössä olevia ampuma- ja harjoitusalueita, joita kehitetään puolustusvoimien erityisalueena. Alueella liikkuminen on turvallisuus- ja muista syistä rajoitettua. Merkinnällä on osoitettu

Etelä-Savon 2. vaihemaakuntakaava

Ei muutosta.

	<p>myös rajavartiolaitoksen käytössä oleva Jukajärven harjoitusalue Sulkavalla.</p> <p><u>Suunnittelumääräys</u> <i>Aluetta kehitetään puolustusvoimien erityisalueena. Alueen käytössä ja jatkosuunnittelussa tulee ottaa huomioon yleinen turvallisuus.</i></p>	<p><i>Kaavamääräys ei muutu. Maakuntakaavakartalla on esitetty kohdeluettelossa mainitut muutokset ja uudet alueva- raukset.</i></p>
	<p>SL/EAH LUONNONSUOJELUALUE/AMPUMA- JA HARJOITUSALUE</p> <p>Merkinnällä osoitetaan Mäntyharjun kunnan puolella sijaitseva osa Repoveden kansallispuisto- ja Natura-alueita, joka on myös puolustusvoimien käytössä oleva ampuma- ja harjoitusalue. Alueella liikkuminen on turvallisuussyistä rajoitettua.</p> <p><u>Suojelumääräys</u> <i>Alueella ei saa suorittaa sellaisia toimenpiteitä, jotka saattavat vaarantaa alueen suojeluarvoja.</i></p>	<p><i>Ei muutosta.</i></p>
	<p>EP PUOLUSTUSVOIMIEN ALUE</p> <p>Merkinnällä osoitetaan puolustusvoimien käytössä olevia varuskunta-, varikko-, harjoitus- ja vastaavia alueita, joita kehitetään puolustusvoimien erityisalueena. Alueella liikkuminen on yleensä turvallisuus- ja muista syistä rajoitettua.</p> <p><u>Suunnittelumääräys</u> <i>Aluetta kehitetään puolustusvoimien erityisalueena.</i></p> <p>sv SUOJAVYÖHYKE</p> <p>Merkinnällä osoitetaan puolustusvoimien toimintaan varattujen alueiden käyttöön liittyviä suojavyöhykkeitä. Suojavyöhykkeiden maankäytössä joudutaan huomioimaan puolustusvoimain toiminnan aiheuttamat rajoitukset.</p>	<p><i>Ei muutosta.</i></p>

Pahkajärven ampuma- ja harjoitusalueen suojavyöhykkeiden osalta liikkumista joudutaan rajoittamaan tai on rajoitettu turvallisuussyiden vuoksi.

Suunnittelumääräys

Vyöhykkeellä tapahtuvista yksityiskohtaisemmista suunnitelmista on puolustusvoimille varattava mahdollisuus lausunnon antamiseen.



svL SUOJAVYÖHYKE, VARALASKUPAIKAT

Merkinnällä osoitetaan kantatiellä 72 Hirolassa ja valtiatiellä 5 Joroisissa sijaitsevien varalaskupaikkojen suojavyöhykkeet.

Suunnittelumääräys

Lentoliikennettä palvelevien varalaskupaikkojen suojavyöhykkeelle ei tule osoittaa meluherkkiä toimintoja tai este-rajotuksia aiheuttavia korkeita rakennelmia. Alueen maankäytössä on varauduttava kattavan rinnakkaistiestön

sv2 SUOJAVYÖHYKE, RÄJÄHDEVARASTO

Merkinnällä osoitetaan puolustusvoimien toimintaan varattujen räjähdetarastojen käyttöön liittyviä suojavyöhykkeitä. Vaaraa tai huomattavaa häiriötä aiheuttavan toiminnan vuoksi suojavyöhykkeiden maankäytössä joudutaan huomioimaan puolustusvoimain toiminnan aiheuttamat rajoitukset.

Suunnittelumääräys

Suojavyöhykkeelle ei tule suunnitella sairaalan, vanhainkodin, päiväkodin tai muun vastaavan laitoksen sijoittamista. Merkintä ei estä olemassaolevan rakennuskannan peruskorjausta. Alueelle sijoittuvista rakennushankkeista on pyydetävä puolustusvoimien lausunto ennen rakennusluvan myöntämistä.

Kaavamääräys ei muutu. Maakuntakaavakartalla on esitetty kohdeluettelossa mainitut muutokset ja uudet aluevaraukset.



toteuttamiseen. Alueelle sijoittuvista rakennushankkeista on pyydettävä puolustusvoimien lausunto.

svl2 SUOJAVYÖHYKE, VARALASKUPAIKKOJEN YMPÄRISTÖ

Merkinnällä osoitetaan kantatiellä 72 Hirolassa ja valtiatiellä 5 Joroisissa ja Heinolassa sijaitsevien varalaskupaikkojen suojavyöhykkeet, joiden säde on 12 km.

Suunnittelumääräys

Alueen suunnittelussa tulee ottaa huomioon lentoliikenteen varalaskupaikasta johtuvat maankäytön rajoitukset. Alueelle sijoittuvista rakennushankkeista, joissa rakennuksen tai rakenteen korkeus on suurempi kuin 30 metriä, on pyydettävä puolustusvoimien lausunto sekä ilmailulain mukainen lausunto Trafilta ennen rakennusluvan myöntämistä.



ea AMPUMARATA (KOHDEMERKINTÄ)

ea AMPUMARATA (KOHDEMERKINTÄ)

Merkinnällä osoitetaan seudullisesti merkittäviä ampumarata-alueita.

Merkinnällä osoitetaan seudullisesti merkittäviä ampumarata-alueita.

Suositus

Erityisesti on kiinnitettävä huomiota toiminnan aiheuttamien vaikutusten, kuten toiminnasta aiheutuvan melun, minimointiin.

Suunnittelumääräys

Ampumaradan suunnittelussa on kiinnitettävä erityistä huomiota toiminnan aiheuttamien vaikutusten, kuten toiminnasta aiheutuvan melun minimointiin sekä pinta- ja pohjavesien laadun turvaamiseen.

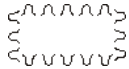


e-1 ERITYISTOIMINTOJEN ALUE (KOHDEMERKINTÄ)

Ei muutosta.

Merkinnällä osoitetaan maakunnallisesti ja/tai seudullisesti merkittäviä erityistoimintojen alueita.

Suositus



Erityisesti on kiinnitettävä huomiota toiminnan aiheuttamien vaikutusten, kuten toiminnasta aiheutuvan melun, minimointiin.

Naarajärven aluetta (e-1 11.8) voidaan käyttää lentotoimintaan.

me MELUALUE

Merkinnällä osoitetaan alueita, joilla melutaso ylittää tason 55 dB (Aeq). Ampumarata-alueiden osalta (ea) merkinnällä osoitetaan alueita, joiden melutaso ylittää ajoittain tason 65 dB (Almax).

Suunnittelumääräys

Alueen yksityiskohtaisessa suunnittelussa tulee ottaa huomioon valtioneuvoston päätöksellä annetut melutason ohjearvot sekä raskaiden aseiden ja räjäytysten ympäristömelun suositusarvot. Ohjearvot ylittävälle alueen osalle ei tule osoittaa uutta asutusta tai muuta melulle herkkää toimintaa.

Kohdekohtaiset erityismääräykset

me 8.7 Karkialammin ampumaratojen melualue, me 9.13 melualue, Pahkajärvi, me 17.13 melualue, Jukajärvi
Vyöhykkeellä tapahtuvista yksityiskohtaisemmista suunnitelmista on puolustusvoimille varattava mahdollisuus lausunnon antamiseen.

me MELUALUE

Merkinnällä osoitetaan ympäristöhäiriöitä aiheuttavien toimintojen melualueita. Melutasot melulähteittäin ovat:

- moottoriradoilla (e-1) 55 dB (Aeq),
- siviilikäytössä olevilla ampumaradoilla (ea) 65 dB (Almax),
- siviilikäytön lisäksi puolustusvoimien käytössä olevalla Karkialammin ampumaradalla (ea 8.10) 60 dB (Almax) ja
- EAH-alueilla 50 dB (LAeq).

Suunnittelumääräys

Alueen yksityiskohtaisessa suunnittelussa tulee ottaa huomioon valtioneuvoston päätöksellä annetut melutason ohjearvot, terveysuojelulain ja sen nojalla annetun asetuksen määräykset sekä raskaiden aseiden ja räjäytysten ympäristömelun suositusarvot. Ohjearvot ylittävälle alueen osalle ei tule osoittaa uutta merkittävää asutusta tai muuta melulle herkkää toimintaa.

Kohdekohtaiset erityismääräykset

me 8.7 Karkialammin ampumaratojen melualue, me 9.13 melualue, Pahkajärvi, me 17.13 melualue, Jukajärvi
Vyöhykkeellä tapahtuvista yksityiskohtaisemmista suunnitelmista on puolustusvoimille ja Jukajärven osalta rajavartiolaitokselle varattava mahdollisuus lausunnon antamiseen. Alueelle sijoittuvista rakennushankkeista on pyydettävä puolustusvoimien lausunto ennen rakennusluvan myöntämistä. Sillä alueen osalla, jolla melutaso 55 dB

Luonnonvarojen käyttö



Etelä-Savon maakuntakaava 4.10.2010

pv POHJAVESIALUE

Merkinnällä osoitetaan yhdyskuntien vedenhankinnan kannalta tärkeät (I luokan) ja vedenhankintaan soveltuvat (II luokan) pohjavesialueet.

Suunnittelumääräys

Alueelle ei tule sijoittaa pohjaveden laadulle vaaraa aiheuttavaa toimintaa. Maa-ainesten ottaminen tulee sallia vain maisemointialueille, mikäli se ei vaaranna pohjaveden laatua tai vähennä saatavan pohjaveden määrää.

Suositus

Alueelle tulisi laatia suojelusuunnitelma.

EO MAA-AINESTEN OTTOALUE

Merkinnällä osoitetaan maa-ainestain piiriin kuuluvia maa-ainesten ottamiseen soveltuvia alueita, joiden osalta on selvitetty luonnonsuojelun tavoitteiden, pohjaveden hankinnan ja maa-ainesten ottotoiminnan yhteensopivuus.

EO1 KALLIO- TAI RAKENNUSKIVIAINESTEN OTTOALUE

Merkinnällä osoitetaan maa-ainestain piiriin kuuluvia kalliota tai rakennuskiviainesten ottamiseen soveltuvia alu-

LAeq ylittyy, sallitaan vain nykyisillä rakennuspaikoilla tapahtuva korjaus- ja täydennysrakentaminen.

Etelä-Savon 2. vaihemaakuntakaava

pv POHJAVESIALUE

Merkinnällä osoitetaan yhdyskuntien vedenhankinnan kannalta tärkeät (I luokan) ja vedenhankintaan soveltuvat (II luokan) pohjavesialueet.

Suunnittelumääräys

Alueelle ei tule sijoittaa pohjaveden laadulle vaaraa aiheuttavaa toimintaa ja pohjavedeksi imeytyvän veden määrä tulee säilyttää riittävänä. Maa-ainesten ottaminen tulee sallia vain maisemointialueille, mikäli se ei vaaranna pohjaveden laatua tai vähennä saatavan pohjaveden määrää.

Suositus

Alueelle tulisi laatia suojelusuunnitelma.

*Kaavamääräys ei muutu. Maakuntakaavakartalla on esitetty kohdeluettelossa mainitut muutokset ja uudet alueva-
raukset.*

*Kaavamääräys ei muutu. Maakuntakaavakartalla on esitetty kohdeluettelossa mainitut muutokset ja uudet alueva-
raukset.*

eita, joiden osalta on selvitetty luonnonsuojelun tavoitteiden, pohjavedenhankinnan ja maa-ainesten ottotoiminnan yhteensopivuus.

eo/t

eo/t MAA-AINESTEN OTTOALUE/-TEOLLISUUS JA VARASTOALUE

Kohdemerkinnällä osoitetaan maakuntakeskuksen, seutukeskusten ja paikalliskeskusten ulkopuolella oleva seudullisesti merkittävä Suomenniemen maa-ainesten otto- ja elementtitehtaan alue. Alueen kehittäminen, maa-ainesten ottaminen ja rakentaminen edellyttävät yksityiskohtaisempaa suunnittelua.

Suunnittelumääräys

Alueen suunnittelussa on sovellettava maa-ainesten ottoalueen (EO) ja teollisuus- ja varastoalueen (t) merkinnöille annettuja suunnittelumääräyksiä.

EK KAIVOSALUE

Merkinnällä osoitetaan kaivoslain piiriin kuuluvien kaivoskivennäisten hyödyntämiseen tarpeellisia alueita. Merkityt alueet ovat toiminnassa olevia kaivosalueita.

Suunnittelumääräys

Alueiden käytöstä ei saa aiheutua haittaa alueen pinta- ja pohjavesille.

Kaavamääräys ei muutu. Maakuntakaavakartalla on esitetty kohdeluettelossa mainitut muutokset ja uudet aluevaraukset.

EOt TURVETUOTANTOALUE

Merkinnällä osoitetaan turvetuotantoalueita, joilla jo on ottotoimintaa tai joilla ottotoiminnan edellytykset on selvitetty.

Suunnittelumääräys

Turvetuotantoalueiden käyttöönoton suunnittelussa on otettava huomioon tuotantoalueiden yhteisvaikutus vesistöihin, turvetuotannon osuus kokonaiskuormituksesta sekä

EOt TURVETUOTANTOALUE

Merkinnällä osoitetaan turvetuotantoalueita, joilla jo on ottotoimintaa tai joilla ottotoiminnan edellytykset on selvitetty.

Suunnittelumääräys

Turvetuotantoalueiden käyttöönoton suunnittelussa on otettava huomioon tuotantoalueiden yhteisvaikutus vesistöihin, turvetuotannon osuus kokonaiskuormituksesta sekä



tuotantopinta-alan poistumat ja rajoitettava tarpeen vaatiessa samanaikaisesti käytössä olevien alueiden määrää.



tuotantopinta-alan poistumat ja poistumien uusi maankäyttömuoto ja rajoitettava tarpeen vaatiessa samanaikaisesti käytössä olevien alueiden määrää.

tu TURPEENOTTOON SOVELTUVA ALUE

Merkinnällä osoitetaan turpeenottoon soveltuvia alueita. Turpeenoton laajuus ja sijainti alueella määräytyvät tuotantoaluekohtaisen suunnittelun ja ympäristölupakäsittelyn perusteella.

Suunnittelumääräys

Turpeenottoon soveltuvan alueen käyttöönoton suunnittelussa on otettava huomioon valuma-alueen tuotantoalueiden yhteisvaikutus vesistöihin ja valuma-alueen kokonaiskuormitus. Tarpeen vaatiessa samanaikaisesti käytössä olevien alueiden määrää on rajoitettava niin, että vesien tilaa koskevat tavoitteet voidaan saavuttaa.

Turpeenottoon soveltuvan alueen yksityiskohtaisemmassa suunnittelussa turpeenottoalue on rajattava riittävän etäälle läheisestä vakituisesta ja loma-asutuksesta niin, että vältetään turpeenoton haitallisilta, ihmisiin kohdistuvilta melu- ja pölyvaikutuksilta.

Lisäksi alueiden maankäyttö tulee suunnitella ja toteuttaa niin, että turvevarojen hyödyntäminen on mahdollista luonnon- ja kulttuuriarvot turvaten.

Alueiden jälkikäyttö tulee suunnitella siten, että siitä aiheutuu mahdollisimman vähän vesistövaikutuksia.

tu1 TURPEENOTTOON SOVELTUVA RESERVIALUE

Merkinnällä osoitetaan nykyisen turvetuotannon korvaavia turpeenottoon soveltuvia alueita.

Suunnittelumääräys

Turpeenottoon soveltuvan alueen käyttöönoton suunnittelussa on otettava huomioon valuma-alueen tuotantoaluei-

den yhteisvaikutus vesistöihin ja valuma-alueen kokonaiskuormitus. Tarpeen vaatiessa samanaikaisesti käytössä olevien alueiden määrää on rajoitettava niin, että vesien tilaa koskevat tavoitteet voidaan saavuttaa.

Turpeenottoon soveltuvan alueen yksityiskohtaisemmassa suunnittelussa turpeenottoalue on rajattava riittävän etäälle läheisestä vakituisesta ja loma-asutuksesta niin, että vältytään turpeenoton haitallisilta, ihmisiin kohdistuvilta melu- ja pölyvaikutuksilta.

Lisäksi alueiden maankäyttö tulee suunnitella ja toteuttaa niin, että turvevarojen hyödyntäminen on mahdollista luonnon- ja kulttuuriarvot turvaten.

Alueiden jälkikäyttö tulee suunnitella siten, että siitä aiheutuu mahdollisimman vähän vesistövaikutuksia.

Kohdekohtaiset erityismääräykset

Eskonojansuo tu1 11.343 ja Kivikankaanalussuo tu1 8. 369: Alue voidaan ottaa tuotantokäyttöön korvaamaan samalta 3. vaiheen valuma-alueelta käytöstä poistunutta tuotantoaluetta.

Emostensuo tu1 8.368 ja Aveasuo-Itäsuo tu1 8.366: Emostensuon (tu1 8.368) ja Aveasuo-Itäsuon (tu1 8.366) tuotantokäyttö on vaiheistettava ja suunniteltava siten, että alueet eivät ole yhtä aikaa tuotantokäytössä.

Luonnonympäristö

Etelä-Savon maakuntakaava 4.10.2010



nat NATURA 2000-VERKOSTOON KUULUVA ALUE

Merkinnällä osoitetaan Natura 2000-verkoston kuuluvat alueet.

Etelä-Savon 2. vaihemaakuntakaava

Kaavamääräys ei muutu. Maakuntakaavakartalla on esitetty kohdeluettelossa mainitut muutokset ja uudet alueva-
raukset.



SL LUONNONSUOJELUALUE

Merkinnällä osoitetaan luonnonsuojelulain nojalla suojeltuja tai suojeltavaksi tarkoitettuja alueita. Alueella on voimassa MRL 33 §:n mukainen rakentamisrajoitus.

Suojelumääräys

Alueella ei saa suorittaa sellaisia toimenpiteitä, jotka saattavat vaarantaa alueen suojeluarvoja.



SL/EAH LUONNONSUOJELUALUE/AMPUMA- JA HARJOITUSALUE

Merkinnällä osoitetaan Mäntyharjun kunnan puolella sijaitseva osa Repoveden kansallispuisto- ja Natura-alueita, joka on myös puolustusvoimien käytössä oleva ampuma- ja harjoitusalue. Alueella liikkuminen on turvallisuussyistä rajoitettua.

Suojelumääräys

Alueella ei saa suorittaa sellaisia toimenpiteitä, jotka saattavat vaarantaa alueen suojeluarvoja.



*Kaavamääräys ei muutu. Maakuntakaavakartalla on esitetty kohdeluettelossa mainitut muutokset ja uudet alueva-
raukset.*

*Kaavamääräys ei muutu. Maakuntakaavakartalla on esitetty kohdeluettelossa mainitut muutokset ja uudet alueva-
raukset.*

S SUOJELUALUE

Merkinnällä osoitetaan Metsähallituksen päätöksellä toteutettavia suojelualueita. Alueella on voimassa MRL 33 §:n mukainen rakentamisrajoitus.

Suojelumääräys

Alueella ei saa suorittaa sellaisia toimenpiteitä, jotka saattavat vaarantaa alueen suojeluarvoja.



MY MAA- JA METSÄTALOUSVALTAINEN ALUE, JOLLA ON ERITYISIÄ YMPÄRISTÖARVOJA

Merkinnällä osoitetaan valtakunnallisesti ja maakunnallisesti arvokkaita pienvesiä, koskialueita ja muita luonnon

*Kaavamääräys ei muutu. Maakuntakaavakartalla on esitetty kohdeluettelossa mainitut muutokset ja uudet alueva-
raukset.*

monimuotoisuuden kannalta merkittäviä kohteita ja alueita.

Suunnittelumääräys

Alueen käytön suunnittelussa on otettava huomioon luonnon monimuotoisuuden turvaaminen ja pienvesien säilyminen luonnontilaisina.

Suositus

Ennen vallitsevien olosuhteiden olennaiseen muuttamiseen tähtäviä toimenpiteitä on asianomaiselle ympäristönsuojeluviranomaiselle varattava mahdollisuus lausunnon antamiseen.

MYp MAA- JA METSÄTALOUSVALTAINEN ALUE, JOLLA ON ERITYISIÄ YMPÄRISTÖARVOJA, PERINNEMAISEMA

Merkinnällä osoitetaan valtakunnallisesti ja maakunnallisesti arvokkaita perinnemaisemia.

Suunnittelumääräys

Alueen käytön suunnittelussa on otettava huomioon sen maisemalliset, luonnontieteelliset ja kulttuurihistorialliset arvot.

Suositus

Ennen vallitsevien olosuhteiden olennaiseen muuttamiseen tähtäviä toimenpiteitä on asianomaiselle ympäristönsuojeluviranomaiselle varattava mahdollisuus lausunnon antamiseen.

ge ARVOKAS GEOLOGINEN MUODOSTUMA

Merkinnällä osoitetaan valtakunnallisesti ja maakunnallisesti arvokkaita harjuaueita.

Suunnittelumääräys

*Kaavamääräys ei muutu. Maakuntakaavakartalla on esitetty kohdeluettelossa mainitut muutokset ja uudet alueva-
raukset.*

ge ARVOKAS GEOLOGINEN MUODOSTUMA

Merkinnällä osoitetaan valtakunnallisesti ja maakunnallisesti arvokkaita harjuaueita.

Suunnittelumääräys

Alueen käytön suunnittelussa on otettava huomioon alueen maisemakuvan, luonnonkauneuden, geologisten muodostumien sekä erikoisten luonnonolosuhteiden ja – esiintymien säilyminen.

Suositus

Erityisesti on huomiota kiinnitettävä ehjien harjumuodostumien säilymiseen ja pohjaveden suojeluun.



Alueen käytön suunnittelussa on otettava huomioon alueen maisemakuvan, luonnonkauneuden, geologisten muodostumien sekä erikoisten luonnonolosuhteiden ja – esiintymien säilyminen.

Alueella metsien hoito ja käyttö perustuu voimassa olevaan metsälainsäädäntöön.

Suositus

Erityisesti on huomiota kiinnitettävä ehjien harjumuodostumien säilymiseen ja pohjaveden suojeluun.

ge1 VALTAKUNNALLISESTI ARVOKAS KALLIOALUE

Merkinnällä osoitetaan valtakunnallisesti arvokkaita kalliialueita.

Suunnittelumääräys

Alueen käytön suunnittelussa on otettava huomioon alueen maisemakuvan, luonnonkauneuden, geologisten muodostumien sekä erikoisten luonnonolosuhteiden ja – esiintymien säilyminen.

Alueella metsien hoito ja käyttö perustuu voimassa olevaan metsälainsäädäntöön.

ge2 VALTAKUNNALLISESTI ARVOKAS MOREENIALUE

Merkinnällä osoitetaan valtakunnallisesti arvokkaita moreenialueita

Suunnittelumääräys

Alueen käytön suunnittelussa on otettava huomioon alueen maisemakuvan, luonnonkauneuden, geologisten muodostumien sekä erikoisten luonnonolosuhteiden ja – esiintymien säilyminen.

Alueella metsien hoito ja käyttö perustuu voimassa olevaan metsälainsäädäntöön.



Kulttuuriympäristö



Etelä-Savon maakuntakaava 4.10.2010

maV KULTTUURIYMPÄRISTÖN JA/TAI MAISEMAN VAALIMISEN KANNALTA VALTAKUNNALLISESTI MERKITTÄVÄ ALUE

Osa-alueen erityisominaisuuksia ilmaiseva merkintä, jolla osoitetaan valtakunnallisesti arvokkaita maisema-alueita ja rakennettuja kulttuuriympäristöjä. Alueeseen sisältyvät yksittäiset arvokohteet on lueteltu ja esitetty kohdeluettelossa.

Suunnittelumääräys

Alueen käytön suunnittelussa on otettava huomioon alueen historiallisesti tai ympäristön kannalta arvokkaat rakennukset, rakennusryhmät, puistot tai maisema-alueet taikka muut niihin verrattavat erityisarvot.

Yksityiskohtaisemmassa suunnittelussa on osoitettava määräykset maiseman ja rakennetun kulttuuriympäristön osatekijöiden, kokonaisuuden ja ominaislaadun säilyttämiseksi.

ge3 VALTAKUNNALLISESTI ARVOKAS TUULI- JA RANTAKERROSTUMA

Merkinnällä osoitetaan valtakunnallisesti arvokkaita tuuli- ja rantakerrostumia.

Suunnittelumääräys

Alueen käytön suunnittelussa on otettava huomioon alueen maisemakuvan, luonnonkauneuden, geologisten muodostumien sekä erikoisten luonnonolosuhteiden ja – esiintymien säilyminen.

Alueella metsien hoito ja käyttö perustuu voimassa olevaan metsälainsäädäntöön.

Etelä-Savon 2. vaihemaakuntakaava

maV KULTTUURIYMPÄRISTÖN JA/TAI MAISEMAN VAALIMISEN KANNALTA VALTAKUNNALLISESTI MERKITTÄVÄ ALUE

Osa-alueen erityisominaisuuksia ilmaiseva merkintä, jolla osoitetaan valtakunnallisesti arvokkaita maisema-alueita ja rakennettuja kulttuuriympäristöjä. Alueeseen sisältyvät yksittäiset arvokohteet on lueteltu ja esitetty kohdeluettelossa.

Suunnittelumääräys

Alueen käytön suunnittelussa on otettava huomioon alueen historiallisesti tai ympäristön kannalta arvokkaat rakennukset, rakennusryhmät, puistot tai maisema-alueet taikka muut niihin verrattavat erityisarvot.

Yksityiskohtaisemmassa suunnittelussa on osoitettava määräykset maiseman ja rakennetun kulttuuriympäristön osatekijöiden, kokonaisuuden ja ominaislaadun säilyttämiseksi.



Suositus

Ympäristöön merkittävästi vaikuttavista toimenpiteistä tulee pyytää lausunto museoviranomaiselta ja alueelliselta ympäristökeskukselta.

ma KULTTUURIYMPÄRISTÖN JA/TAI MAISEMAN VAA-
LIMISEN KANNALTA MAAKUNNALLISESTI MERKIT-
TÄVÄ ALUE

Osa-alueen erityisominaisuuksia ilmaiseva merkintä, jolla osoitetaan maakunnallisesti arvokkaita maisema-alueita ja rakennettuja kulttuuriympäristöjä. Alueeseen sisältyvät yksittäiset arvokohteet on lueteltu ja esitetty kohdeluettelossa.

Suunnittelumääräys

Alueen käytön suunnittelussa on otettava huomioon alueen historiallisesti tai ympäristön kannalta arvokkaat rakennukset, rakennusryhmät, puistot tai maisema-alueet taikka muut niihin verrattavat erityisarvot.

Yksityiskohtaisemmassa suunnittelussa on osoitettava määräykset maiseman ja rakennetun kulttuuriympäristön osatekijöiden, kokonaisuuden ja ominaislaadun säilyttämiseksi.

Suositus

Ympäristöön merkittävästi vaikuttavista toimenpiteistä tulee pyytää lausunto museoviranomaiselta ja alueelliselta ympäristökeskukselta.

maV KULTTUURIYMPÄRISTÖN JA/TAI MAISEMAN
VAALIMISEN KANNALTA VALTAKUNNALLISESTI MER-
KITTÄVÄ KOHDE

Kohteen erityisominaisuuksia ilmaiseva merkintä, jolla osoitetaan valtakunnallisesti arvokkaita pienialaisia rakennettuja kulttuuriympäristöjä ja kulttuurihistoriallisesti

Suositus

Ympäristöön merkittävästi vaikuttavista toimenpiteistä tulee pyytää lausunto museoviranomaiselta ja [elinkeino-, liikenne- ja ympäristökeskukselta](#).

ma KULTTUURIYMPÄRISTÖN JA/TAI MAISEMAN VAA-
LIMISEN KANNALTA MAAKUNNALLISESTI MERKIT-
TÄVÄ ALUE

Osa-alueen erityisominaisuuksia ilmaiseva merkintä, jolla osoitetaan maakunnallisesti arvokkaita maisema-alueita ja rakennettuja kulttuuriympäristöjä. Alueeseen sisältyvät yksittäiset arvokohteet on lueteltu ja esitetty kohdeluettelossa.

Suunnittelumääräys

Alueen käytön suunnittelussa on otettava huomioon alueen historiallisesti tai ympäristön kannalta arvokkaat rakennukset, rakennusryhmät, puistot tai maisema-alueet taikka muut niihin verrattavat erityisarvot.

Yksityiskohtaisemmassa suunnittelussa on osoitettava määräykset maiseman ja rakennetun kulttuuriympäristön osatekijöiden, kokonaisuuden ja ominaislaadun säilyttämiseksi.

Suositus

Ympäristöön merkittävästi vaikuttavista toimenpiteistä tulee pyytää lausunto museoviranomaiselta ja [elinkeino-, liikenne- ja ympäristökeskukselta](#).

maV KULTTUURIYMPÄRISTÖN JA/TAI MAISEMAN
VAALIMISEN KANNALTA VALTAKUNNALLISESTI MER-
KITTÄVÄ KOHDE

Kohteen erityisominaisuuksia ilmaiseva merkintä, jolla osoitetaan valtakunnallisesti arvokkaita pienialaisia rakennettuja kulttuuriympäristöjä ja kulttuurihistoriallisesti



merkittäviä rakennuskohteita, jotka sijaitsevat maisema-alueiden ja taajamatoimintojen alueiden ulkopuolella.

Suunnittelumääräys

Kohteen ja sen ympäristön suunnittelussa on otettava huomioon kulttuurihistoriallisesti arvokas kokonaisuus ja erityispiirteet.

Suositus

Kohteeseen merkittävästi vaikuttavista toimenpiteistä tulee pyytää lausunto museoviranomaiselta ja alueelliselta ympäristökeskukselta.

ma KULTTUURIYMPÄRISTÖN JA/TAI MAISEMAN VAA-
LIMISEN KANNALTA MAAKUNNALLISESTI MERKIT-
TÄVÄ KOHDE

Kohteen erityisominaisuuksia ilmaiseva merkintä, jolla osoitetaan maakunnallisesti arvokkaita pienialaisia rakennettuja kulttuuriympäristöjä ja kulttuurihistoriallisesti merkittäviä rakennuskohteita, jotka sijaitsevat maisema-alueiden ja taajamatoimintojen alueiden ulkopuolella.

Suunnittelumääräys

Kohteen ja sen ympäristön suunnittelussa on otettava huomioon kulttuurihistoriallisesti arvokas kokonaisuus ja erityispiirteet.

Suositus

Kohteeseen merkittävästi vaikuttavista toimenpiteistä tulee pyytää lausunto museoviranomaiselta ja alueelliselta ympäristökeskukselta.

ma-s KULTTUURIYMPÄRISTÖN JA/TAI MAISEMAN
VAALIMISEN KANNALTA VALTAKUNNALLISESTI MER-
KITTÄVÄ SALPALINJA

merkittäviä rakennuskohteita, jotka sijaitsevat maisema-alueiden ja taajamatoimintojen alueiden ulkopuolella.

Suunnittelumääräys

Kohteen ja sen ympäristön suunnittelussa on otettava huomioon kulttuurihistoriallisesti arvokas kokonaisuus ja erityispiirteet.

Suositus

Kohteeseen merkittävästi vaikuttavista toimenpiteistä tulee pyytää lausunto museoviranomaiselta ja [elinkeino-, liikenne- ja ympäristökeskukselta](#).

ma KULTTUURIYMPÄRISTÖN JA/TAI MAISEMAN VAA-
LIMISEN KANNALTA MAAKUNNALLISESTI MERKIT-
TÄVÄ KOHDE

Kohteen erityisominaisuuksia ilmaiseva merkintä, jolla osoitetaan maakunnallisesti arvokkaita pienialaisia rakennettuja kulttuuriympäristöjä ja kulttuurihistoriallisesti merkittäviä rakennuskohteita, jotka sijaitsevat maisema-alueiden ja taajamatoimintojen alueiden ulkopuolella.

Suunnittelumääräys

Kohteen ja sen ympäristön suunnittelussa on otettava huomioon kulttuurihistoriallisesti arvokas kokonaisuus ja erityispiirteet.

Suositus

Kohteeseen merkittävästi vaikuttavista toimenpiteistä tulee pyytää lausunto museoviranomaiselta ja [elinkeino-, liikenne- ja ympäristökeskukselta](#).

ma-s KULTTUURIYMPÄRISTÖN JA/TAI MAISEMAN
VAALIMISEN KANNALTA VALTAKUNNALLISESTI MER-
KITTÄVÄ SALPALINJA



Osa-alueen erityisominaisuuksia ilmaiseva merkintä, jolla osoitetaan kulttuurihistoriallisesti merkittäviä, valtakunnallisesti arvokkaita Salpalinjan eli Salpa-aseman linnoitteisiin kuuluvia puolustusvarustuksia.

Suunnittelumääräys

Alueen suunnittelussa tulee huomioida puolustusvoimien oikeudet linnoitteiden käyttöön ja varustusten historialliset erityispiirteet.

Suositus

Toimenpiteistä tulee pyytää lausunto Museovirastolta ja alueelliselta ympäristökeskukselta sekä kantalinnoitteiden osalta Itä-Suomen Sotilasläänin Esikunnalta.

SR RAKENNUSSUOJELUKOHDE

Merkinnällä osoitetaan rakennussuojelulain, maankäyttö- ja rakennuslain tai muun erityislainsäädännön (kirkkolaki, asetus valtion omistamien rakennusten suojelusta) nojalla suojeltuja tai suojeltavaksi tarkoitettuja pienialaisia alueita ja kohteita.

Suunnittelumääräys

Kohteen ja sen ympäristön suunnittelussa on otettava huomioon kulttuurihistoriallisesti arvokas kokonaisuus ja erityispiirteet. Toimenpiteistä on pyydettävä lausunto museoviranomaiselta ja alueelliselta ympäristökeskukselta.

SM MUINAISMUISTOKOHDE

Merkinnällä osoitetaan muinaismuistolain rauhoittamia kiinteitä muinaisjäännöksiä. Merkintään liittyy MRL 33 §:n mukainen rakentamisrajoitus.

Suojelumääräys

Osa-alueen erityisominaisuuksia ilmaiseva merkintä, jolla osoitetaan kulttuurihistoriallisesti merkittäviä, valtakunnallisesti arvokkaita Salpalinjan eli Salpa-aseman linnoitteisiin kuuluvia puolustusvarustuksia.

Suunnittelumääräys

Alueen suunnittelussa tulee ottaa huomioon varustusten historialliset erityispiirteet.

Suositus

Toimenpiteistä tulee pyytää lausunto museoviranomaiselta ja elinkeino-, liikenne- ja ympäristökeskukselta.

SR RAKENNUSSUOJELUKOHDE

Merkinnällä osoitetaan [rakennusperinnön suojelemisesta annetun lain](#), maankäyttö- ja rakennuslain tai muun erityislainsäädännön nojalla suojeltuja tai suojeltavaksi tarkoitettuja pienialaisia alueita ja kohteita.

Suunnittelumääräys

Kohteen ja sen ympäristön suunnittelussa on otettava huomioon kulttuurihistoriallisesti arvokas kokonaisuus ja erityispiirteet. Toimenpiteistä on pyydettävä lausunto museoviranomaiselta ja [elinkeino-, liikenne- ja ympäristökeskukselta](#).

sm MUINAISMUISTOKOHDE

Merkinnällä osoitetaan [muinaismuistolain \(295/1963\) rauhoittamat kiinteät muinaisjäännökset](#). Merkintään liittyy MRL 33 §:n mukainen rakentamisrajoitus. Kiinteät muinaisjäännökset on osoitettu erillisenä liitteenä olevalla kartalla.

Suojelumääräys

Alueella sijaitsee muinaismuistolailla rauhoitettu kiinteä muinaisjäännös. Aluetta koskevista maankäyttöhankkeista on neuvoteltava Museoviraston kanssa.

Alueella sijaitsee muinaismuistolailla rauhoitettu kiinteä muinaisjäännös. Kohteen kaivaminen, peittäminen, muut-taminen, vahingoittaminen, poistaminen ja muu siihen ka-joaminen on kielletty. Aluetta koskevista maankäyttöhank-keista on pyydetty museoviranomaisen lausunto.

Entistä Suomenniemen kuntaa koskevat kaavamerkinnot ja -määräykset

Etelä-Karjalan maakuntakaava 21.12.2011 (Koskee Mikkelin kaupunkiin liittynyttä ent. Suomenniemen kunnan aluetta)

Etelä-Savon 2. vaihemaakuntakaava

[ETELÄ-KARJALAN] MAAKUNTAKAAVA-ALUEEN SUUNNITTELMÄMÄÄRÄYKSET:

Natura 2000 -verkosto

Alueen käyttöä suunniteltaessa on huolehdittava siitä, että rakentaminen tai muu käyttö ei yksistään tai tarkas-teltuna yhdessä muiden hankkeiden ja suunnitelmien kanssa aiheuta aluevarauksen rajautuvalla tai alueen lä-heisyydessä sijaitsevaan Natura 2000 -verkostoon kuulu-valla tai valtioneuvoston verkostoon ehdottamalla alu-eella sellaisia haitallisia vaikutuksia veden laatuun, mää-rään, vesitasapainoon tai vesialueen pohjaolosuhteisiin eikä sellaisia melu- tai muita häiriöitä, jotka merkittävästi heikentävät alueen niitä luonnonarvoja, joiden suojele-miseksi alue on sisällytetty tai on tarkoitus sisällyttää Na-tura 2000 -verkostoon. Alueiden käyttöä suunniteltaessa tulee myös huolehtia siitä, ettei Natura-alueiden ulko-puolisilla toiminnoilla ole haitallisia vaikutuksia Natura-alueiden luonnonarvoihin kuten esim. lajiston kulkuyh-teyksiin, mikroilmastoon ja vesitalouteen. Alueiden yksi-tyiskohtaisemmassa suunnittelussa on huolehdittava siitä, että maankäytön kehittämistarpeet sovitetaan alu-een luontoja maisema-, rakennusperintö- ja kulttuuriar-voihin niitä hyödyntäen. Tulee huolehtia myös siitä ettei kyseisiä arvoja vaaranneta.

Etelä-Karjalan maakuntakaavan merkinnät ja määräykset kumotaan entisen Suomenniemen kunnan osalta koko-naan.

Maakuntakaava-alueen suunnittelumääräykset kumotaan.

Ilmastonmuutos ja sään ääri-ilmiöt


Alueidenkäytön suunnittelussa on otettava huomioon sään ääri-ilmiöiden ja tulvien riskit. Saimaan rantavyöhykkeiden ja saarten maankäytön yksityiskohtaisemmassa suunnittelussa, rakentamisessa ja merkittävien yhteiskunnan toimintojen sijoittelussa on kiinnitettävä erityistä huomiota tulvariskeihin, silloin kun maanpinnan korkeus on tason N60+78,00m alapuolella. Myös muiden vesistöjen ranta-alueiden maankäytön suunnittelussa ja rakentamisessa on aina tarpeen ottaa huomioon vesistöjen tulva- korkeudet. Alueidenkäytön suunnittelussa tulee huomioida myös sadevesien vaikutukset maa-alueilla (hulevesitulvat). Tulvadirektiivin (2007/60 EY) edellyttämät tulvariskien hallintasuunnitelmat tulee ottaa huomioon rakenteiden ja toimintojen suunnittelussa tulvadirektiiviin perustuen määrätyillä merkittävillä tulvariskialueilla.

Liikennejärjestelmä

Yksityiskohtaisemmassa suunnittelussa tulee ottaa huomioon lähiympäristöön aiheutuva melu ja päästöt sekä tärinä. Liikenneväylien suunnittelussa tulee ottaa myös huomioon seudulliset ulkoilu-, virkistys- ja viheryhteystarpeet, luonnonsuojelu, kulttuuriympäristö, pohjavesien suojelu sekä lajiston liikkuminen.

Melu

Liikenneväylien, lentokenttien, teollisuusalueiden, ampuma-alueiden ja muiden melua tuottavien toimintojen melualueet tulee ottaa huomioon ja ne tulee selvittää, kun ympäröiviä alueita kaavoitetaan. Yksityiskohtaisessa kaavoituksessa tulee ottaa huomioon se, ettei melulle herkkää maankäyttöä, kuten asutusta, kouluja ja terveydenhoitoa osoiteta ilman riittävää meluntorjuntaa alueille, joissa alueen melutaso ylittää valtioneuvoston melutason ohjeavot (Valtioneuvoston periaatepäätös meluntorjunnasta 2006).



ak KUNTA- / ALUEKESKUKSEN KEHITTÄMISVYÖHYKE

Merkinnällä osoitetaan keskeisten kunta-/aluekeskusten liikenne-, asuin-, palvelu-, ja yritys ympäristön kehittämisyöhykkeet. Alueilla, joilla on aluevarausmerkinnällä osoitettu käyttötarkoitus, päämaankäyttömuodon määrittelee aluevarausmerkintä.

Suunnittelumääräys

Alueen yksityiskohtaisemmassa suunnittelussa tulee edistää taajamarakenteen eheyttämistä. Taajaman ydinaluetta tulee kehittää toiminnallisesti ja taajamakuivallisesti selkeästi hahmottuvaksi keskustaksi tukien olemassa olevaa infraa ja muodostaen laadukasta asuin- ja palveluympäristöä sekä taata riittävät virkistysalueet ja -yhteydet. Yksityiskohtaisemmassa suunnittelussa rakentaminen ja muu maankäyttö on sopeutettava ympäristöönsä niin, että taajaman omaleimaisuus ja viihtyisyys vahvistuvat ja ympäristö-, luonto- ja kulttuuriperintöarvojen säilyminen turvataan sekä otetaan huomioon nykyinen vesistöjen kuormitus ja sietokyky.

C KUNTAKESKUS / ALUEKESKUS

Merkinnällä osoitetaan Savitaipaleen, Luumäen ja Parikkalan seutukeskukset sekä Lemin, Suomenniemen ja Rautjärven kunta-/aluekeskukset.

Suunnittelumääräys

Yksityiskohtaisemmassa suunnittelussa on varauduttava riittävään ja monipuoliseen keskustatoimintaa tukevaan asunto-, työpaikka- ja keskustapalvelujen tarjontaan sekä lähikauppojen säilymiseen. Alueelle voidaan sijoittaa vähittäiskaupan suuryksiköitä tai vaikutukseltaan niihin verrattavia kaupallisia palveluita, kun kunta pystyy sen yleis- ja asemakaavassa erikseen perustelevaan ja arvioimaan niiden vaikutukset maankäyttö- ja rakennuslain edellyttämällä tavalla.

ak-merkintä ja määräykset kumotaan ja korvataan Etelä-Savon maakuntakaavan paikalliskeskuksen alueen kohde-merkinnällä a määräyksineen.

C-merkintä ja määräykset kumotaan.



at/
mv

at/mv KYLÄALUE

Merkinnällä osoitetaan liikenneyhteyksiltään hyviä ja palvelutasoltaan vaihtelevia kehittyviä maaseudun kyliä.

Suunnittelumääräys

Alueen yksityiskohtaisemmassa suunnittelussa rakentaminen ja muu maankäyttö on sopeutettava ympäristöönsä niin, että kylän omaleimaisuus ja viihtyisyys vahvistuvat. Tulee myös huolehtia, että arvokkaat maiseman ja ympäristön ominaispiirteet säilyvät ja luonto- ja kulttuuriperintöarvojen säilyminen turvataan. Asumisen ohella suunnittelussa on tuettava alueen luonteeseen soveltuvan elinkeinotoiminnan sijoittumista sekä parannettava kylän elinvoimaisuuden edellytyksiä, varmistettava kylien liikenneyhteydet päätieverkkoon ja selvítettävä yhteisen vesihuollon sekä uusiutuvan energian käyttö- ja toteuttamismahdollisuudet.

Merkinnällä osoitetaan matkailu- ja virkistyspainotteinen kyläalue, jonka suunnittelussa ja kehittämisessä otetaan huomioon erityisesti matkailu- ja virkistyspalvelujen kehittäminen.

tp-1 TUOTANTOTOIMINNAN JA PALVELUIDEN ALUE

Merkinnällä osoitetaan vähintään seudullisesti merkittäviä ympäristöhäiriöttömiä tuotantotoiminta- ja palvelualueita.

Suunnittelumääräys

Alueelle saadaan sijoittaa ympäristöhäiriöitä aiheuttamattomasti tuotantotoimintaa ja varastointia, toimistoja, logistiikan alueita sekä alueelle soveltuvia palveluja. Alueen yksityiskohtaisemmassa suunnittelussa tulee kiinnittää huomiota rakenteeseen sopeutuvan, laadukkaan ja tasapainoisen työpaikka- ja palveluympäristön toteuttamiseen, rakennettavan ympäristön hyvään laatuun, tienvarsinäkyisiin,

at/mv-merkintä ja määräykset kumotaan.

tp-1-merkintä ja määräykset kumotaan.

tp-1

toteuttamisjärjestykseen ja ajoitukseen. Yksityiskohtaisemmassa suunnittelussa tulee ottaa huomioon sujuvat sekä toiminnalliset liikenne yhteydet pääväyliin, taajamiin ja asutukseen. Alueiden kehittämistä tulee suunnitella harkitusti ottaen huomioon pohjavedet, maisema-arvot sekä luonnon- ja elinympäristö.

sai SUUR-SAIMAAN KEHITTÄMISEN KOHDEALUE

Merkinnällä osoitetaan keskeisen Suur-Saimaan kehittämisen vyöhyke, jolla on myös ylimaakunnallisia kehittämistarpeita. Merkinnästä ei aiheudu maa- ja metsätalouden eikä maaseutuelinkeinoin ja asumiseen liittyviä rajoituksia. Alueilla, joilla on aluevarausmerkinnällä osoitettu käyttötarkoitus, päämaankäyttömuodon määrittelee aluevarausmerkintä.

Suunnittelumääräys

Suur-Saimaan kehittämisen kohdealueen käytön suunnittelussa tulee kiinnittää erityistä huomiota luonto- ja virkistysmatkailun sekä vesiliikenteen edellytysten turvaamiseen, alueen virkistys- ja suojelualueiden hoidon- ja käytön suunnitteluun, eri toimintojen verkostomaiseen kytkemiseen reitistöin sekä maaseutu- ja matkailuelinkeinojen tukemiseen. Lisäksi yksityiskohtaisemmassa suunnittelussa on huolehdittava siitä, että luontomatkailun sekä virkistykseen kehittämistarpeet sovitetaan alueen luonto-, maisema-, rakennusperintö- ja kulttuuriarvoihin niitä hyödyntäen. Tulee huolehtia myös siitä, ettei kyseisiä arvoja vaaranneta.

W-1 KEHITETTÄVÄ VESIALUE

Merkinnällä osoitetaan vesien moninaiskäytön kannalta merkittävät vesistöalueet ja pintavesialueet, jotka ovat ominaisuuksiltaan arvokkaita ja jotka ovat tai voivat olla yhdyskuntien vedenhankinnan kannalta tärkeitä. Merkinnän osoittamilla alueilla on erityisiä alueidenkäytön ohjaustarpeita.

sai-merkintä ja määräykset kumotaan.

W-1-merkintä ja määräykset kumotaan.



Suunnittelumääräys

Kehitettävälle vesialueelle rantavyöhykkeet mukaan lukien on tarvetta laatia vesistöalueen kehittämissuunnitelma, jonka päätavoitteena on veden laadun ja luonto- ja ympäristöarvojen turvaaminen sekä virkistyksen, matkailun ja elinkeinojen kehittäminen ja yhteensovittaminen alueen arvoihin. Erityistä suojelua vaativan vesistön alueella tulee suunnittelussa sovittaa yhteen vesistöalueiden käyttö ja vedenhankintaan liittyvät tarpeet. Yksityiskohtaisemmassa suunnittelussa ja toimenpiteissä on vesiensuojelunäkökohdat otettava huomioon siten, ettei vesialueen käyttöä vedenhankintaan vaaranneta.

MATKAILUN KEHITTÄMISKOHDE

Merkinnällä osoitetaan maakunnallisesti ja seudullisesti merkittävät matkailupalvelukohteet. Matkailukohdemerkintä osoittaa tehokasta matkailupainotteista kohdetta, joka voi sisältää merkittäviä rakennuksia, laitteita tai muuta matkailua tukevaa rakennetta.

Suunnittelumääräys

Kohteiden suunnittelussa tulee ottaa huomioon luonto-, maisema-, rakennusperintö- ja kulttuuriarvot, vesiensuojelu sekä vesistöjen mahdollisuudet matkailun kehittämisessä. Tulee huolehtia myös siitä, ettei kyseisiä arvoja vaaranneta. Yksityiskohtaisemmassa suunnittelussa tulee kiinnittää huomiota alueen ja rakenteiden omaleimaisuuteen, ympäristöön sopivuuteen sekä visuaaliseen ilmeeseen.

VIRKISTYKSEN KEHITTÄMISKOHDE

Merkinnällä osoitetaan virkistyksen ja retkeilyn kannalta maakunnallisesti ja seudullisesti merkittävät sekä verkostojen osana toimivat kohteet. Ne voivat sisältää virkistyskäyttöä palvelevia rakennuksia, laitteita tai muuta virkistystä ja retkeilyä tukevaa rakennetta. Merkinnällä osoitetaan myös veneilyverkostojen osana toimivat merkittävät

Merkintä ja määräykset kumotaan.

Merkintä ja määräykset kumotaan ja korvataan Etelä-Savon maakuntakaavan VI-merkinnällä.

retkisatamat. Kohteessa on voimassa MRL 33§:n mukainen rakentamisrajoitus.

Suunnittelumääräys

Kohteiden suunnittelussa tulee ottaa huomioon olemassa oleva virkistys- ja vesitieverkosto, saavutettavuus, luonto-, maisema- sekä kulttuuriarvot. Tulee huolehtia myös siitä, ettei kyseisiä arvoja vaaranneta. Suunnittelussa tulee ottaa huomioon myös niiden mahdollisuudet alueen matkailupalveluihin yhdistämisessä ja verkostoitumisessa. Yksityiskohtaisemmassa suunnittelussa tulee kiinnittää huomiota alueen ja rakenteiden ympäristöön sopivuuteen sekä liikennejärjestelyihin.

MATKAILUN KEHITTÄMISVÄYLÄ

Merkinnällä osoitetaan kehittämisväylät, joihin kohdistuu ylimatekunnallisia matkailun kehittämistarpeita.

Suunnittelumääräys

Kehittämisen tavoitteena on sekä liikenneyhteyksien että palvelujen kehittäminen yhteistyönä, jossa otetaan huomioon alueen virkistys-, luonto-, maisema- ja kulttuuriarvojen mahdollisuudet matkailun kehittämisessä. Matkailun kehittämisessä tulee kiinnittää erityistä huomiota eri toimintojen verkostomaiseen kytkemiseen sekä maaseutu- ja matkailuelinkeinojen tukemiseen.

MOOTTORIKELKKAREITIN YHTEYSTARVE

Merkinnällä osoitetaan ohjeellisen moottorikelkkareittiväylän yhteystarpeet. Yhteystarvemerkinnot näyttävät yleispiirteisen reitin kulkusuunnan. Reitin toteuttamiseksi tarvitaan yksityiskohtainen suunnitelma. Maakuntakaavamerkinnot eivät estä alueen käyttöä muuhun toimintaan.

Merkintä ja määräykset kumotaan.

Merkintä ja määräykset kumotaan.

Suunnittelumääräys

Reittien yksityiskohtaisemmassa suunnittelussa tulee ottaa huomioon alueen asutus sekä maa- ja metsätalouden toimintaedellytykset. Lisäksi yksityiskohtaisemmassa suunnittelussa on huolehdittava siitä, että reitit sovitetaan alueen luonto-, maisema-, rakennusperintö- ja kulttuuriarvoihin niitä vaarantamatta. Moottorikelkkareittien yksityiskohtaisemmista suunnitelmista tulee pyytää lausunto voimajohdon omistajalta.

KEHITETTÄVÄ MATKAILU- JA MAISEMATIE

Merkinnällä osoitetaan Etelä-Karjalan alueen kehitettävät maisema- ja matkailutiet ja ylimaakunnalliset matkailut yhteydet.

Suunnittelumääräys

Matkailuteiden jatkosuunnittelussa tulee ottaa huomioon luonto-, maisema-, rakennusperintö- ja kulttuuriarvot sekä niiden mahdollisuudet matkailun kehittämisessä. Matkailuteitä kehitettäessä tulee kiinnittää huomiota myös matkailuteiden ylimaakunnallisiin yhteyksiin.

MU MAA- JA METSÄTALOUSVALTAINEN ALUE, JOLLA ON ULKOILUN OHJAAMISTARVETTA

Merkinnällä osoitetaan maa- ja metsätalousvaltaisia alueita, jotka pääkäyttötarkoituksen lisäksi ovat ulkoilun kannalta maakunnallisesti ja seudullisesti merkittäviä. Merkinnällä osoitetaan saariston ja järvialueen veneretkeilyyn liittyvät ulkoilukohteet sekä retkeilyn kannalta tärkeät alueet maakunnallisten ja seudullisten reittien varrella. Merkintää käytetään myös alueilla, jotka sijaitsevat suurten ihmismäärien kannalta saavutettavuudeltaan hyvillä alueilla, esimerkiksi taajamien läheisyydessä. Alueen pääkäyttötarkoitus on edelleen maa- ja metsätalous. Metsätalouden harjoittaminen alueella perustuu metsälakiin.

Merkintä ja määräykset kumotaan.

Merkintä ja määräykset kumotaan ja korvataan Etelä-Savon maakuntakaavan MU-merkinnällä.

MU

Suunnittelumääräys

Alueen suunnittelussa tulee turvata maa- ja metsätalouden ja muiden maaseutuelinkeinojen toimintaedellytykset. Olemassa olevia ulkoilumahdollisuuksia ja toimintoja tulee edistää ja alueiden käytön suunnittelussa tulee ottaa huomioon ulkoilun ohjaamistarpeen vuoksi polut ja ulkoilureitit sekä niihin liittyvät levähdys- ja tukialueet. Alueelle voidaan yksityiskohtaisemmassa suunnittelussa osoittaa pääkäyttötarkoitusta palvelevien rakennusten lisäksi olemassa olevaa kylärakennetta täydentävää rakentamista.



RETKEILY- / ULKOILUREITTI

Merkinnällä osoitetaan maakunnallisesti ja seudullisesti merkittävät retkeily- ja ulkoilureitit sekä kehitettävät reitistöt. Merkintä on ohjeellinen.

Merkintä ja määräykset kumotaan ja korvataan Etelä-Savon maakuntakaavan rr-merkinnällä.



MELONTAREITTI

Merkinnällä osoitetaan maakunnallisesti ja seudullisesti merkittävät melontareitit sekä kehitettävät reitistöt. Merkintä on ohjeellinen.

Merkintä ja määräykset kumotaan ja korvataan Etelä-Savon maakuntakaavan mlr-merkinnällä.



MELONTAREITTI, UUSI

Merkinnällä osoitetaan maakunnallisesti ja seudullisesti merkittävät uudet melontareitit. Merkintä on ohjeellinen.

Merkintä ja määräykset kumotaan.



POLKUPYÖRÄREITTI

Merkinnällä osoitetaan maakunnallisesti ja seudullisesti merkittävät polkupyöräreitit ja niiden jatkuvuus ylimaakunnallisena.

Merkintä ja määräykset kumotaan.

Suunnittelumääräys (retkeilyreitti E-10, retkeily- / ulkoilureitti, melontareitti, melontareitti uusi, polkupyöräreitti ja polkupyöräreitin yhteystarve)

Yksityiskohtaisemmassa suunnittelussa on turvattava ulkoilureittien toteuttamisedellytykset maakunnallisesti ja seudullisesti toimivana reitistönä sekä erityisesti turvattava E-10 reitin maakunnallinen ja ylimaakunnallinen jatkuvuus. Reittisuunnittelussa on pyrittävä hyödyntämään olemassa olevan tiestön ja poluston käyttömahdollisuuksia sekä maakunnassa olevia arvokkaita luonto-, maisema- ja kulttuurinähtävyyksiä sekä alueen palveluja ja ottamaan huomioon alueen asutus sekä maa- ja metsätalouden toimintaedellytykset. Lisäksi yksityiskohtaisemmassa suunnittelussa on huolehdittava siitä, että reitit sovitetaan alueen luonto-, maisema-, rakennusperintö- ja kulttuuriarvoihin niitä hyödyntäen. Tulee huolehtia myös siitä, ettei kyseisiä arvoja vaaranneta.



ma/kv

ma/kv VALTAKUNNALLISESTI MERKITTÄVÄ KULTTUURIHISTORIALLINEN YMPÄRISTÖ / KOHDE

Merkinnällä osoitetaan kulttuurihistoriallisen ympäristön vaalimisen kannalta valtakunnallisesti merkittävät rakennetut ympäristöt. Merkinnän osoittamilla osa-alueilla ei ole metsänhoidollisia rajoituksia, mutta osa-alueille sijoittuvat taajamien läheiset sekä maisemallisesti tärkeät metsäalueet tulisi käsitellä alueen kulttuuriarvot säilyttäen. Alueilla, joilla on osa-aluemerkinnällä osoitettu käyttötarkoitus, päämaankäyttömuodon määrittelee aluevarausmerkintä.

Suunnittelumääräys

Osa-alueen maankäytön ja toimenpiteiden suunnittelussa on otettava huomioon kulttuuriympäristön ominaispiirteiden vaaliminen ja turvattava merkittävien historiallisten rakennusten ja merkittävien rakennettujen ympäristöjen säilyminen. Yksityiskohtaisemmassa uudis- ja täydennysrakentamisen suunnittelussa on otettava huomioon rakentamisen soveltuminen arvokkaaseen ympäristöön.

Merkintä ja määräykset kumotaan ja korvataan Etelä-Savon maakuntakaavan maV-merkinnällä.



ma/k

ma/km MAAKUNNALLISESTI MERKITTÄVÄ KULTTUURIHISTORIALLINEN YMPÄRISTÖ / KOHDE

Merkinnällä osoitetaan kulttuurihistoriallisen ympäristön vaalimisen kannalta maakunnallisesti tärkeät rakennetut ympäristöt. Merkinnän osoittamalla osa-alueilla ei ole metsänhoidollisia rajoituksia, mutta kohdealueille sijoittuvat taajamien läheiset sekä maisemallisesti tärkeät metsäalueet tulisi käsitellä alueen kulttuuriarvot säilyttäen. Alueilla, joilla on osa-aluemerkinnällä osoitettu käyttötarkoitus, päämaankäyttömuodon määrittelee aluevaraus merkintä.

Suunnittelumääräys

Osa-alueen maankäytön ja toimenpiteiden suunnittelussa on otettava huomioon rakentamisen soveltuminen arvokkaaseen ympäristöön.



ma/mv, ma/r

ma/mv ARVOKKAAN MAISEMAN VAALIMISEN KANNALTA TÄRKEÄ ALUE (ma/mv = valtakunnallinen, ma/mm= maakunnallinen)

Merkinnällä osoitetaan arvokkaan maiseman vaalimisen kannalta merkittävät osa-alueet. Merkinnän osoittamalla osa-alueilla ei ole metsänhoidollisia rajoituksia, mutta kohdealueille sijoittuvat taajamien läheiset sekä maisemallisesti tärkeät metsäalueet tulisi käsitellä alueen kulttuuriarvot säilyttäen.

Alueilla, joilla on osa-aluemerkinnällä osoitettu käyttötarkoitus, päämaankäyttömuodon määrittelee aluevarausmerkintä.

Suunnittelumääräys

Osa-alueen yksityiskohtaisemmassa suunnittelussa tulee kiinnittää erityistä huomiota rakennetun kulttuuriympäristön vaalimiseen, maisemallisiin näkökulmiin sekä kulttuuriympäristön moniarvoisuuden ja ajallisen kerroksellisuuden.

Merkintä ja määräykset kumotaan ja korvataan Etelä-Savon maakuntakaavan ma-merkinnällä.

Merkintä ja määräykset kumotaan ja korvataan Etelä-Savon maakuntakaavan maV ja ma-merkinnöillä.

den säilymiseen. Yksityiskohtaisemmassa uudis- ja täydennysrakentamisen suunnittelussa on otettava huomioon rakentamisen soveltuminen arvokkaaseen ympäristöön.

MUINAISMUISTOKOHDE

Merkinnällä osoitetaan valtakunnallisesti merkittävät muinaisjäännökset. Kaikki muinaismuistot, myös vielä löytymättömät, on suojeltu muinaismuistolaillla (295/1963).

Suojelumääräys

Kohteen maankäytön ja toimenpiteiden suunnittelussa on otettava huomioon alueella olevat suojeltavat arkeologiset, maisemalliset ja kulttuurihistorialliset arvot. Kohteen ja sen lähialueen maankäytön suunnittelussa on otettava huomioon riittävät suoja-alueet ja kohteen liittyminen maisemaan. Toimenpiteitä suunniteltaessa on pyydettävä lausunto Museovirastolta.

ge/k ARVOKAS KALLIOALUE

Merkinnällä osoitetaan, luonnon- ja maisemansuojelun kannalta arvokaiden kallioalueiden inventoinnissa valtakunnallisesti ja maakunnallisesti merkittäviksi todetut alueet, joilla mahdollisesti on MaL 3§:n mukaisia arvoja.

pv TÄRKEÄ POHJAVESIALUE

Merkinnällä osoitetaan pohjavesialueet, jotka ovat ympäristöhallinnon luokituksen mukaisesti I tai II -luokan pohjavesialueita.

Suunnittelumääräys

Alueita koskevat toimenpiteet on suunniteltava siten, että pohjaveden laatu ei niiden vaikutuksesta vaarannu. Yksi-

Merkintä ja määräykset kumotaan ja korvataan Etelä-Savon maakuntakaavan sm-merkinnällä.

Merkintä ja määräykset kumotaan ja korvataan Etelä-Savon maakuntakaavan ge1-merkinnällä.

Merkintä ja määräykset kumotaan ja korvataan Etelä-Savon maakuntakaavan pv-merkinnällä.

tyiskohtaisemmassa suunnittelussa on vesiensuojelunäkökohdat otettava huomioon siten, ettei alueen käyttöä vedenhankintaan vaaranneta.




NATURA 2000 -VERKOSTOON KUULUVA ALUE / KOHDE

Merkinnällä osoitetaan valtioneuvoston päätöksen mukaiset Natura 2000 -verkoston alueet, joiden suojeluarvojen huomioon ottamisesta on säädetty LSL 65 ja 66 §:ssä.

Suunnittelumääräys

Luonnonsuojelulain perusteella alueelle tai sen läheisyyteen ei saa suunnitella toimenpiteitä, jotka merkittävästi heikentävät niitä lintu- ja luontodirektiivin mukaisia luonnonarvoja, joiden perusteella alue on otettu Natura 2000 -verkostoon.

Merkintä ja määräykset kumotaan ja korvataan Etelä-Savon maakuntakaavan nat-merkinnällä.



rso RANTOJENSUOJELUOHJELMAN ALUE

Merkinnällä osoitetaan valtakunnallisen rantojensuojeluohjelman alueet. (Valtioneuvoston 20.12.1990 tekemä periaatepäätös valtakunnallisesta rantojensuojeluohjelmasta). Päätöksen mukaan maamme arvokkaimmat rannat säilytetään rakentamattomina, nykytilassa ja arvokaina luonnonalueina.

Merkintä ja määräykset kumotaan.

EOM

EOM MAA-AINESTEN OTTOON SOVELTUVA ALUE

Merkinnällä osoitetaan maa-ainestien piiriin kuuluvia maa-ainesten ottamiseen soveltuvia alueita, joiden osalta on selvitetty pohjavedenhankinnan sekä aluerakenteen ja luonnon- ja maisemansuojelun tavoitteiden ja ottotoiminnan yhteensopivuus.

Merkintä kumotaan ja korvataan Etelä-Savon maakuntakaavan EO-merkinnällä.

SL



SL LUONNONSUOJELUALUE / -KOHDE

Merkintä ja määräys kumotaan ja korvataan Etelä-Savon maakuntakaavan SL-merkinnällä.

MY

Merkinnällä osoitetaan luonnonsuojelulain nojalla suojeltuja tai suojeltavaksi tarkoitettuja alueita. Niitä ovat valtioneuvoston hyväksymien suojeluohjelmien alueet ja muut luonnonsuojelualueet, sekä Natura 2000 -ohjelman alueita mikäli päätösten yhteydessä on toteuttamiskeinoksi esitetty luonnonsuojelulakia. Luonnonsuojelualueiksi on osoitettu myös yksityismaille perustettuja maakunnallisesti merkittäviä suojelualueita.

Suunnittelumääräys

Luonnonsuojelualueeksi osoitetuille alueille tai kohteille ei saa suunnitella toimenpiteitä, jotka vaarantavat tai heikentävät niitä luonto- ja ympäristöarvoja, joiden perusteella alueesta on muodostettu luonnonsuojelualue tai tavoitteena on perustaa sellainen.

MY MAA- JA METSÄTALOUSVALTAINEN ALUE, JOLLA ON ERITYISIÄ YMPÄRISTÖARVOJA

Merkinnällä osoitetaan maa- ja metsätalousvaltaisia alueita sekä luonnontilaisia soita, joilla kulttuuri-, luonnonmaisema- ja luontoarvoihin sekä ympäristönhoitoon tulisi kiinnittää erityistä huomiota. Metsätalouden harjoittaminen alueella perustuu metsälakiin.

Suunnittelumääräys

Alueen suunnittelussa tulee turvata maa- ja metsätalouden ja muiden maaseutuelinkeinojen toimintaedellytykset, mutta huomiota tulee kiinnittää todettujen ympäristöarvojen säilyttämiseen ja edellytysten parantamiseen. Alueelle voidaan yksityiskohtaisemmassa suunnittelussa osoittaa pääkäyttötarkoitusta palvelevien rakennusten lisäksi olemassa olevaa kylärakennetta täydentävää rakentamista.

VENESATAMA

Merkintä ja määräykset kumotaan ja korvataan Etelä-Savon maakuntakaavan MY-merkinnällä.

Merkintä ja määräykset kumotaan.



Merkinnällä osoitetaan vähintään seudullisesti merkittävät pienvenesatamat. Alueella on voimassa MRL 33 §:n mukainen rakentamisrajoitus.

Suunnittelumääräys

Ennen alueella tehtäviä vesirakennustöitä on oltava yhteydessä Museovirastoon, jotta vedenalaista kulttuuriperintöä koskevan inventoinnin tarve voidaan arvioida.

vt VALTA- TAI KANTATIE

Merkinnällä osoitetaan Etelä-Karjalan muut valta- ja kantatiet. Alueella on voimassa MRL 33 §:n mukainen rakentamisrajoitus.

Suunnittelumääräys

Maankäytön suunnittelulla ei saa estää varauksen myöhempää suunnittelua ja toteuttamista. Yksityiskohtaisessa maankäytön suunnittelussa tulee varautua siihen, että väylälle pääsy tapahtuu järjestettyjen liittymien kautta.

st SEUTUTIE TAI PÄÄKATU

Merkinnällä osoitetaan seututiet ja pääkadut. Maakunta-kaavassa esitetyt seutu- ja yhdystiet voidaan alueiden tarkemmassa suunnittelussa määrittää pää- ja kokoajaka-
duiksi. Alueella on voimassa MRL 33 §:n mukainen rakentamisrajoitus.

Suunnittelumääräys

Maankäytön suunnittelulla ei saa estää varauksen myöhempää suunnittelua ja toteuttamista. Yksityiskohtaisessa maankäytön suunnittelussa tulee varautua siihen, että väylälle pääsy tapahtuu järjestettyjen liittymien kautta.

LAIVAVÄYLÄ

Merkinnällä osoitetaan tärkeimmät laivaväylät.

Merkintä ja määräykset kumotaan ja korvataan Etelä-Savon maakuntakaavan vt-merkinnällä.

Merkintä ja määräykset kumotaan ja korvataan Etelä-Savon maakuntakaavan st-merkinnällä.

Merkintä ja määräykset kumotaan ja korvataan Etelä-Savon maakuntakaavan lv-merkinnällä.

vt/kt

st



VENEVÄYLÄ

Merkinnällä osoitetaan ensisijaisesti veneilyn runkoväylät sekä muut alueellisesti merkittävät veneilyn pääväylät.



PÄÄSÄHKÖLINJAN YHTEYSTARVE

Merkinnällä osoitetaan pääsähkolinjojen yhteystarpeet, joista ei ole vielä tarkempia suunnitelmia.



YHDYSKUNTATEKNISEN HUOLLON ALUE

Merkinnällä osoitetaan maakunnallisen ja seudullisen vesihuollon kannalta tärkeät vedenotto- ja imeytymisalueet. Laitosalue määritellään tarkemmin yksityiskohtaisemmassa suunnittelussa.

Suunnittelumääräys

Yksityiskohtaisemmassa suunnittelussa on vesiensuojelunäkökohdat otettava huomioon siten, ettei alueen käyttöä vedenhankintaan vaaranneta. Alueen toimintojen suunnittelussa merkittävät ympäristöhäiriöt on estettävä teknisin ratkaisuin ja/tai osoittamalla riittävät suoja-alueet ympäristöhaittojen vähentämiseksi.



PÄÄSÄHKÖLINJA

Merkinnällä osoitetaan 400 kV:n ja 110 kV:n voimalinjat. Linja-alueilla on voimassa MRL 33 §:n mukainen rakentamisrajoitus.



PÄÄSÄHKÖLINJA, UUSI

Merkinnällä osoitetaan 400 kV:n ja 110 kV:n suunnitellut voimalinjat. Linja-alueilla on voimassa MRL 33 §:n mukainen ehdollinen rakentamisrajoitus.

Merkintä ja määräykset kumotaan ja korvataan Etelä-Savon maakuntakaavan vv-merkinnällä.

Merkintä ja määräykset kumotaan ja korvataan Etelä-Savon maakuntakaavan voimalinjan yhteystarve-merkinnällä.

Merkintä ja määräykset kumotaan.

Merkintä ja määräykset kumotaan ja korvataan Etelä-Savon maakuntakaavan voimajohtokäytävä-merkinnällä.

Merkintä ja määräykset kumotaan.



ETELÄ-SAVON
MAAKUNTALIITTO